

## ПРОТОКОЛ

**общего собрания участников общей долевой собственности на земельный участок из земель сельскохозяйственного назначения с КН 23:10:0805000:543 площадью 4566448 расположенный по адресу: Краснодарский край, Калининский район, в границах плана земель колхоза «Родина».**

РФ, Краснодарский край, Калининский район, Бойкопунурское сельское поселение, в границах плана колхоза «Родина» на территории отд. №1 ООО «Андреевское» 10 января 2019 года.

Время начала регистрации участников общей долевой собственности с 13:00 часов до 13:25.

Время проведения общего собрания с 13:30 часов до 14:00.

Место проведения общего собрания Краснодарский край, Калининский район, Бойкопунурское сельское поселение, в границах плана колхоза «Родина» на территории отд. №1 ООО «Андреевское».

Общее количество участников долевой собственности на земельный участок сельскохозяйственного назначения с КН 23:10:0805000:543, площадью 4566448 кв.м., расположенный по адресу: Краснодарский край, Калининский район, в границах плана земель колхоза «Родина», - 47, что соответствует 103,8 долям.

Ответственность за обеспечение допуска участников общей долевой собственности к участию в общем собрании несет **Игнатенко Наталья Ивановна**, на основании распоряжения администрации Бойкопунурского сельского поселения Калининского района №88-р от 30.10.2018 г, уполномоченное лицо по исполнению положений ФЗ от 24.06.2002 № 101 «Об обороте земель сельскохозяйственного назначения», по месту расположения земельного участка, находящегося в общей долевой собственности.

На участие в общем собрании зарегистрированы 17 участников общей долевой собственности (список прилагается), что соответствует 72,6 долям и составляет 69,9 % от их общего количества (более 50%). Голосование проводить долями.

В соответствии с действующим законодательством, общее собрание считается правомочным.

Общее собрание проводится по предложению ООО «Андреевское», инициатора проведения общего собрания участников общей долевой собственности на земельный участок из земель сельскохозяйственного назначения с почтовым адресом ориентира (местоположением): Краснодарский край, Калининский район, в границах плана земель колхоза «Родина», кадастровый номер 23:10:0805000:543 площадью 4566448 кв.м., на основании сообщения, опубликованного в газете «Калининец» №73 (2452) от 23 ноября 2018 года., в соответствии с требованиями Федерального закона РФ « Об обороте земель сельскохозяйственного назначения» № 101-ФЗ и Постановления главы администрации Краснодарского края от 03.12.2002 г., № 1369, с повесткой дня:

1. О выборе председателя, секретаря общего собрания.
2. О выборе лиц, проводящих подсчет голосов.
3. Утверждение проектов межевания земельных участков, подготовленных кадастровым инженером Михайленко А.С., номер квалификационного аттестата 23-10-244.
4. Утверждение перечня собственников земельных участков, образуемых в соответствии с проектами межевания земельных участков.
5. Утверждение размеров долей в праве общей долевой собственности на земельные участки, образуемые в соответствии с проектами межевания.
6. Об избрании лица, уполномоченном от имени участников долевой собственности без доверенности действовать при согласовании местоположения границ земельных

участков, одновременно являющихся границей земельного участка, находящегося в долевой собственности, при обращении с заявлениями о проведении государственного кадастрового учета или государственной регистрации прав на недвижимое имущество в отношении земельного участка, находящегося в долевой собственности, и образуемых из него земельных участков, а также заключать договоры аренды данного земельного участка, соглашения об установлении частного сервитута в отношении данного земельного участка или соглашения об изъятии недвижимого имущества для государственных или муниципальных нужд( далее-уполномоченное общим собранием лицо), в том числе об объемах и о сроках таких полномочий.

7. Прочее.

#### **На общем собрании присутствуют:**

От ООО «Андреевское» - директор **Великий Ильмир Марсович** и собственники земельных долей.

О проведении общего собрания по предложению участника долевой собственности ООО «Андреевское» орган местного самоуправления Бойкопунурского сельского поселения по месту расположения земельного участка, находящегося в общей долевой собственности, уведомлен в письменной форме от 22.11.2018 г. , за входящим регистрационным номером 1230.

По вопросам утверждения повестки дня общего собрания, доложила **Игнатенко Наталья Ивановна** уполномоченное должностное лицо от администрации Бойкопунурского сельского поселения Калининского района, по месту расположения земельного участка, находящегося в общей долевой собственности, она же предложила провести голосование лицам, зарегистрированным в установленном законом порядке и допущенным к участию на общее собрание, открытым голосованием с подсчетом голосов и счетной комиссией.

#### **РЕШИЛИ: голосование проводить открытое. Голосование проводить долями.**

Утвердить повестку дня общего собрания согласно опубликованному извещению инициатора проведения собрания:

- 1.О выборе председателя, секретаря общего собрания.
- 2.О выборе лиц, проводящих подсчет голосов.
- 3.Утверждение проектов межевания земельных участков, подготовленных кадастровым инженером Михайленко А.С., номер квалификационного аттестата 23-10-244.
- 4.Утверждение перечня собственников земельных участков, образуемых в соответствии с проектами межевания земельных участков.
- 5.Утверждение размеров долей в праве общей долевой собственности на земельные участки, образуемые в соответствии с проектами межевания.
- 6.Об избрании лица, уполномоченном от имени участников долевой собственности без доверенности действовать при согласовании местоположения границ земельных участков, одновременно являющихся границей земельного участка, находящегося в долевой собственности, при обращении с заявлениями о проведении государственного кадастрового учета или государственной регистрации прав на недвижимое имущество в отношении земельного участка, находящегося в долевой собственности, и образуемых из него земельных участков, а также заключать договоры аренды данного земельного участка, соглашения об установлении частного сервитута в отношении данного земельного участка или соглашения об изъятии недвижимого имущества для государственных или муниципальных нужд( далее-уполномоченное общим собранием лицо), в том числе об объемах и о сроках таких полномочий.
7. Прочее.

**ГОЛОСОВАЛИ:**

За 72,6 Против 0 Воздержались 0

*Решение принято.*

**1.СЛУШАЛИ:**

**По первому вопросу повестки дня: О выборе председателя , секреторя общего собрания.**

На собрании Игнатенко Н.И.,уполномоченное лицо от администрации Бойкопунурского сельского поселения Калининского района — В соответствии с п.5 ст.14.1 Федерального закона от 24.07.2002 №101-ФЗ «Об обороте земель сельскохозяйственного назначения» общее собрание считается правомочным в случае присутствия на нем участников долевой собственности, составляющих не менее чем 20% их общего числа. В соответствии с п.8. ст. 14.1 ФЗ о 24.07.2002 №101-ФЗ «Об обороте земель сельскохозяйственного назначения» решения принимаются общим собранием открытым голосованием.Решение считается принятым, если за него проголосовали участники общего собрания, владеющие в совокупности более чем 50% долей общего числа долей собственников, присутствующих на общем собрании(при условии, что способ указания размера земельной доли допускает сопоставление долей в праве общей собственности на этот участок), или большинство участников общего собрания.

До избрания счетной комиссии, председателя и секретаря их функции возлагаю на себя.

**Игнатенко Н.И.** - уполномоченное лицо от администрации Бойкопунурского сельского поселения Калининского района - *Для ведения собрания необходимо избрать председателя и секретаря.Какие будут предложения?*

Поступили предложения — *избрать председателем собрания Великого И.М., секретарем Демиденко У.А..*

**Игнатенко Н.И.** - уполномоченное лицо от администрации Бойкопунурского сельского поселения Калининского района - *прошу проголосовать по данным вопросам. На открытое голосование был поставлен вопрос- Избрать председателем собрания Великого И.М.*

***РЕШИЛИ:*** *Избрать председателем собрания Великого И.М.*

**ГОЛОСОВАЛИ:**

За 72,6 Против 0 Воздержались 0

*Решение принято.*

**Игнатенко Н.И.** - уполномоченное лицо от администрации Бойкопунурского сельского поселения Калининского района - *На открытое голосование был поставлен вопрос- Избрать секретарем собрания Демиденко У.А.*

***РЕШИЛИ:*** *Избрать секретарем собрания Демиденко У.А.*

**ГОЛОСОВАЛИ:**

За 72,6 Против 0 Воздержались 0

*Решение принято.*

**2.СЛУШАЛИ:**

**По второму вопросу повестки дня: О выборе лиц, проводящих подсчет голосов.**

**Игнатенко Н.И.** - уполномоченное лицо от администрации Бойкопунурского сельского поселения Калининского района - *Для ведения собрания необходимо избрать*

счетную комиссию-лиц ответственных за подсчет голосов общего собрания участников долевой собственности. Какие будут предложения?

Поступили предложения — избрать счетную комиссию в количестве двух человек. Кандидатуры в члены счетной комиссии — лиц ответственных за подсчет голосов общего собрания участников долевой собственности — Гипич Н.А., Ищенко Е.Ф.

**Игнатенко Н.И.** - уполномоченное лицо от администрации Бойкопунурского сельского поселения Калининского района - прошу проголосовать по данному вопросу. На открытое голосование был поставлен вопрос — Избрать счетную комиссию в количестве двух человек, избрать членами в счетную комиссию — лиц лиц ответственных за подсчет голосов общего собрания участников долевой собственности — Гипич Н.А., Ищенко Е.Ф.

**РЕШИЛИ:** Избрать счетную комиссию в количестве двух человек, избрать членами в счетную комиссию — лиц лиц ответственных за подсчет голосов общего собрания участников долевой собственности — Гипич Н.А., Ищенко Е.Ф.

### **ГОЛОСОВАЛИ:**

За 72,6 Против 0 Воздержались 0

**Решение принято.**

### **3.СЛУШАЛИ:**

**По третьему вопросу повестки дня: Утверждение проектов межевания земельных участков, подготовленных кадастровым инженером Михайленко А.С., номер квалификационного аттестата 23-10-244**

На собрании выступили:

— директор ООО «Андреевское», Великий И.М., с предложением об утверждении проектов межевания земельных участков (копии проектов прилагаются -Приложение №3, 4, 5) . Собственникам земельных долей , присутствующим на собрании представлены проекты межевания земельных участков.

Заказчиком работ по подготовке проектов межевания по выделу в натуре земельных участков в счет долей в праве общей долевой собственности на земельный участок с кадастровым номером 23:10:0805000:543 является ООО «Андреевское», юридический адрес: 353794, Краснодарский край, Калининский район, ст.Андреевская, ул.Северная , д. 21 Б.

Собственники земельных участков выделяемые в натуре:

- ООО «Андреевское», юридический адрес: 353794, Краснодарский край, Калининский район, ст.Андреевская, ул.Северная , д. 21 Б.
- Байрачная Антонина Александровна, почтовый адрес: 350000, г.Краснодар, ул.Фестивальная, д.16, кв.5.
- Байрачная Антонина Александровна, почтовый адрес: 350000, г.Краснодар, ул.Фестивальная, д.16, кв.5.

Кадастровый инженер , подготовивший проекты межевания земельных участков, Михайленко Александром Сергеевичем, номер квалификационного аттестата 23-10-244, почтовый адрес: РФ, Краснодарский край , Красноармейский район, ст.Полтавская, ул.Ковтюха, д.100/1, электронная почта: [mihailenko@bk.ru](mailto:mihailenko@bk.ru), телефон +7(918)371-60-87. Кадастровый номер исходного земельного участка 23:10:0805000:543. Адрес объекта: РФ, Краснодарский край, Калининский район, в границах плана земель колхоза «Родина». Согласно указанным проектам межевания из земельного участка с кадастрового номером 23:10:0805000:543 образуются земельные участки в счет земельных долей. Способ определения долей предусмотрен законом Краснодарского края от 12.07.2011 г. №2277-КЗ «О порядке определения размера земельного участка, выделяемого в счет земельной доли или земельных долей.»

*В соответствии с проектом межевания (Приложение №3) из земельного участка с кадастровым номером 23:10:0805000:543 образуется один земельный участок, в счет земельной доли, площадью 44000 кв.м.*

*В соответствии с проектом межевания (Приложение №4) из земельного участка с кадастровым номером 23:10:0805000:543 образуется один земельный участок, в счет земельной доли, площадью 44000 кв.м.*

*В соответствии с проектом межевания (Приложение №5) из земельного участка с кадастровым номером 23:10:0805000:543 образуется один земельный участок, в счет земельной доли, площадью 44000 кв.м.*

*Директор ООО «Андреевское», Великий И.М. Разъяснил ст.13,13.1,14,14.1 ФЗ «Об обороте земель сельскохозяйственного назначения», а также о том, что земельный участок с кадастровым номером 23:10:0805000:543 находится в долевой собственности.*

### **Председатель:**

*— прошу проголосовать по данному вопросу. На открытое голосование был поставлен вопрос — Об утверждении проекта межевания (Приложение №3) по выделу в натуре из земельного участка с кадастровым номером 23:10:0805000:543, площадью 44000 кв.м., расположенного по адресу РФ, Краснодарский край, Калининский район, в границах плана земель колхоза «Родина», выполненный кадастровым инженером Михайленко Александром Сергеевичем, номер квалификационного аттестата 23-10-244,, согласно которому образуется один земельный участок, в счет земельной доли,*

*проекта межевания (Приложение №4) по выделу в натуре из земельного участка с кадастровым номером 23:10:0805000:543, площадью 44000 кв.м., расположенного по адресу РФ, Краснодарский край, Калининский район, в границах плана земель колхоза «Родина», выполненный кадастровым инженером Михайленко Александром Сергеевичем, номер квалификационного аттестата 23-10-244,, согласно которому образуется один земельный участок, в счет земельной доли,*

*проекта межевания (Приложение №5) по выделу в натуре из земельного участка с кадастровым номером 23:10:0805000:543, площадью 44000 кв.м., расположенного по адресу РФ, Краснодарский край, Калининский район, в границах плана земель колхоза «Родина», выполненный кадастровым инженером Михайленко Александром Сергеевичем, номер квалификационного аттестата 23-10-244,, согласно которому образуется один земельный участок, в счет земельной доли,*

### **РЕШИЛИ:**

*Утвердить проект межевания (Приложение №3) по выделу в натуре из земельного участка с кадастровым номером 23:10:0805000:543, площадью 44000 кв.м., расположенного по адресу РФ, Краснодарский край, Калининский район, в границах плана земель колхоза «Родина», выполненный кадастровым инженером Михайленко Александром Сергеевичем, номер квалификационного аттестата 23-10-244,, согласно которому образуется один земельный участок, в счет земельной доли,*

*проекта межевания (Приложение №4) по выделу в натуре из земельного участка с кадастровым номером 23:10:0805000:543, площадью 44000 кв.м., расположенного по адресу РФ, Краснодарский край, Калининский район, в границах плана земель колхоза «Родина», выполненный кадастровым инженером Михайленко Александром Сергеевичем, номер квалификационного аттестата 23-10-244,, согласно которому образуется один земельный участок, в счет земельной доли,*

*проекта межевания (Приложение №5) по выделу в натуре из земельного участка с кадастровым номером 23:10:0805000:543, площадью 44000 кв.м., расположенного по*

адресу РФ, Краснодарский край, Калининский район, в границах плана земель колхоза «Родина», выполненный кадастровым инженером Михайленко Александром Сергеевичем, номер квалификационного аттестата 23-10-244., согласно которому образуется один земельный участок, в счет земельной доли,

**ГОЛОСОВАЛИ:**

За 72,6 Против 0 Воздержались 0  
Решение принято.

**4. СЛУШАЛИ:**

По четвертому вопросу повестки дня: Утверждение перечня собственников земельных участков, образуемых в соответствии с проектами межевания земельных участков.

На собрании выступили  
директор ООО «Андреевское», Великий И.М.:

- В соответствии с Федеральным законом от 24.07.2002 №101-ФЗ «Об обороте земель сельскохозяйственного назначения» одновременно с проектом межевания необходимо утвердить перечень собственников земельных участков, образуемых в соответствии с проектами межевания ( Приложение №6, Приложение №7, Приложение №8).

**Председатель:**

— Прошу проголосовать по данному вопросу. На открытое голосование был поставлен вопрос — об утверждении перечня собственников земельных участков, образуемых в соответствии с проектами межевания земельных участков. ( Приложение №6, Приложение №7, Приложение №8).

**РЕШИЛИ:** утвердить перечень собственников земельных участков, образуемых в соответствии с проектами межевания земельных участков. ( Приложение №6, Приложение №7, Приложение №8).

**ГОЛОСОВАЛИ:**

За 72,6 Против 0 Воздержались 0  
Решение принято.

**5. СЛУШАЛИ:**

По пятому вопросу повестки дня: Утверждение размеров долей в праве общей долевой собственности на земельные участки, образуемые в соответствии с проектами межевания.

На собрании выступили

— директор ООО «Андреевское», Великий И.М.:

— В соответствии с Федеральным законом от 24.07.2002 №101-ФЗ «Об обороте земель сельскохозяйственного назначения» одновременно с проектами межевания необходимо утвердить размер долей в праве общей долевой собственности на земельные участки, образуемые в соответствии с проектами межевания ( Приложение №9, Приложение №10, Приложение №11).

## **Председатель:**

– Прошу проголосовать по данному вопросу. На открытое голосование был поставлен вопрос — Об утверждении размеров долей в праве общей долевой собственности на земельные участки, образуемые в соответствии с проектами межевания. (Приложение №9, Приложение №10, Приложение №11).

**РЕШИЛИ:** Утвердить размер долей в праве общей собственности на земельные участки, образуемые в соответствии с проектами межевания. (Приложение №9, Приложение №10, Приложение №11).

## **ГОЛОСОВАЛИ:**

За 72,6 Против 0 Воздержались 0  
Решение принято.

## **6.СЛУШАЛИ:**

По шестому вопросу повестки дня: Об избрании лица, уполномоченном от имени участников долевой собственности без доверенности действовать при согласовании местоположения границ земельных участков, одновременно являющихся границей земельного участка, находящегося в долевой собственности, при обращении с заявлениями о проведении государственного кадастрового учета или государственной регистрации прав на недвижимое имущество в отношении земельного участка, находящегося в долевой собственности, и образуемых из него земельных участков, а также заключать договоры аренды данного земельного участка, соглашения об установлении частного сервитута в отношении данного земельного участка или соглашения об изъятии недвижимого имущества для государственных или муниципальных нужд( далее-уполномоченное общим собранием лицо), в том числе об объемах и о сроках таких полномочий.

На собрании выступил

– директор ООО «Андреевское», Великий И.М.:

– предлагаю избрать Олейник Александра Юрьевича, паспорт 0311 799562, выдан отделением УФМС России по Краснодарскому краю в Прикубанском округе г.Краснодара 06.06.2011 г., код подразделения 230-007, зарегистрированный по адресу:г.Краснодар, Прикубанский район, ул.Фестивальная, д.16, кв.5 уполномоченным от имени участников долевой собственности без доверенности действовать при согласовании местоположения границ земельных участков, одновременно являющихся границей земельного участка, находящегося в долевой собственности, при обращении с заявлениями о проведении государственного кадастрового учета или государственной регистрации прав на недвижимое имущество в отношении земельного участка, находящегося в долевой собственности, и образуемых из него земельных участков, а также заключать договоры аренды данного земельного участка, соглашения об установлении частного сервитута, брать и давать право доступа в отношении данного земельного участка или соглашения об изъятии недвижимого имущества для государственных или муниципальных нужд( далее-уполномоченное общим собранием лицо).Срок действия данных полномочий определить 3 года.

Уполномоченное общим собранием лицо - от имени участников общей долевой собственности на земельный участок из земель сельскохозяйственного назначения с кадастровым номером 23:10:0805000:543, площадью 4566448 кв.м., месторасположение: Россия, Краснодарский край, Калининский район, в границах плана земель колхоза «Родина», без доверенности действовать:

- при согласовании местоположения границ земельных участков, одновременно являющихся границей земельного участка, находящегося в долевой собственности, подписание межевых планов;
- при обращении с заявлениями о проведении государственного кадастрового учета или государственной регистрации прав на недвижимое имущество в отношении земельного участка, находящегося в долевой собственности, и образуемых из него земельных участков, вносить изменения в отдельные характеристики земельного участка в сведения, а также заключать договоры аренды данного земельного участка или земельных участков, или соглашения об установлении частного сервитута брать и давать право доступа в отношении данного земельного участка(земельных участков);
- при согласовании размещения(строительства) на земельном участке линий электропередач, линий связи, дорог, трубопроводов и других линейных объектов, подписание акта выбора земельного участка, утверждение местоположения таких объектов;
- при решении иных вопросов перечень которых указан в ч.3 ст14 ФЗ «Об обороте земель сельскохозяйственного назначения от 24.07.2002г. №101-ФЗ, (далее-уполномоченное общим собранием лицо).

**РЕШИЛИ:** **Избрать Олейник Александра Юрьевича,** паспорт 0311 799562, выдан отделением УФМС России по Краснодарскому краю в Прикубанском округе г.Краснодара 06.06.2011 г., код подразделения 230-007, зарегистрированный по адресу:г.Краснодар, Прикубанский район, ул.Фестивальная, д.16, кв.5 уполномоченным от имени участников долевой собственности без доверенности действовать при согласовании местоположения границ земельных участков, одновременно являющихся границей земельного участка, находящегося в долевой собственности, при обращении с заявлениями о проведении государственного кадастрового учета или государственной регистрации прав на недвижимое имущество в отношении земельного участка, находящегося в долевой собственности, и образуемых из него земельных участков, а также заключать договоры аренды данного земельного участка, соглашения об установлении частного сервитута, брать и давать право доступа в отношении данного земельного участка или соглашения об изъятии недвижимого имущества для государственных или муниципальных нужд( далее-уполномоченное общим собранием лицо).Срок действия данных полномочий определить 3 года.

Уполномоченное общим собранием лицо - от имени участников общей долевой собственности на земельный участок из земель сельскохозяйственного назначения с кадастровым номером 23:10:0805000:543, площадью 4566448 кв.м., месторасположение: Россия, Краснодарский край, Калининский район, в границах плана земель колхоза «Родина», без доверенности действовать:

- при согласовании местоположения границ земельных участков, одновременно являющихся границей земельного участка, находящегося в долевой собственности, подписание межевых планов;
- при обращении с заявлениями о проведении государственного кадастрового учета или государственной регистрации прав на недвижимое имущество в отношении земельного участка, находящегося в долевой собственности, и образуемых из него земельных участков, вносить изменения в отдельные характеристики земельного участка в сведения, а также заключать договоры аренды данного земельного участка или земельных участков, или соглашения об установлении частного сервитута, брать и давать право доступа в отношении данного земельного участка(земельных участков);
- при согласовании размещения(строительства) на земельном участке линий электропередач, линий связи, дорог, трубопроводов и других линейных объектов, подписание акта выбора земельного участка, утверждение местоположения таких объектов;



при решении иных вопросов пречень которых указан в ч.3 ст14 ФЗ «Об обороте земель сельскохозяйственного назначения от 24.07.2002г. №101-ФЗ, (далее-уполномоченное общим собранием лицо).

Срок действия полномочий, определенных общим собранием уполномоченному лицу, составляет 3 (три) года с момента проведения настоящего собрания.

Полномочия, предусмотренные и определенные настоящим решением, могут быть отозваны только по решению общего собрания участников долевой собственности.

**Председатель:**

– Прошу проголосовать по данному вопросу.

**ГОЛОСОВАЛИ:**

**За 72,6 Против 0 Воздержались 0**

**Решение принято.**

**7.СЛУШАЛИ:**

**По седьмому вопросу повестки дня: Прочее.**

На собрании выступил

– директор ООО «Андреевское», Великий И.М.:

– Предлагаю рассмотреть проект межевания по выделу в натуре земельного участка в счет доли в праве общей долевой собственности на земельный участок с кадастровым номером 23:10:0805000:543, расположенного по адресу: Краснодарский край, Калининский район, в границах плана земель колхоза «Родина», согласно извещения, опубликованного в газете «Калининец» № 74 от 30.11.2018 г. (Приложение №12), (Заказчик работ Рипка Н.П.) подготовленный кадастровым инженером Байлуком Дмитрием Сергеевичем (копия проекта межевания -Приложение №13).

Данный проект:

- лишит нас возможности разместить наши участки в одном земельном массиве в границах одного поля;
- разобьет желающих выделиться в один земельный массив на несколько отдельно расположенных земельных участков;
- создаст неудобства в подъезде и обработке отдельных частей исходных земельных участков;
- образуется междуполосица.

В связи с изложенным предлагаю проголосовать против согласования и утверждения данного проекта межевания.

**РЕШИЛИ:** Проект межевания считать не согласованным и не утвержденным.

**Председатель:**

– Прошу проголосовать по данному вопросу.

**ГОЛОСОВАЛИ:**

**За 72,6 Против 0 Воздержались 0**


**Решение принято.**

Настоящий протокол составлен в 2-х экземплярах на 95 (девяносто пять) листах.

В соответствии с Федеральным Законом РФ №101-ФЗ «Об обороте земель сельскохозяйственного назначения», один экземпляр протокола общего собрания со списка


участников общей долевой собственности участвовавшими в общем собрании и приложениями направляется в орган местного самоуправления, по месту нахождения земельного участка, администрацию Бойкопунурского сельского поселения Муниципального образования Калининского района Краснодарского края, второй находится у инициатора проведения общего собрания.

**Председатель общего собрания**



**Великий И.М.**

**Секретарь общего собрания**



**Демиденко У.А.**

**Уполномоченное должностное лицо  
органа местного самоуправления  
Бойкопунурского поселения**



**Игнатенко Н.И.**

## Сердечный приступ

Что нужно знать для спасения жизни

### Вызови скорую

Сердечный приступ - тяжелое патологическое состояние, обусловленное остро возникающим недостатком кровоснабжения сердечной мышцы (закупорка тромбом или спазм артерий, питающей сердце) с развитием ишемии и инфаркта (отмирания) этой мышцы.

Фото: Иван СЕМЕНЕЦ. Проходите диспансеризацию в поликлинике

до месту жительства. Это поможет предотвратить развитие многих заболеваний.



## Дом культуры отметил 50-летие

17 ноября Гривенский Дом культуры отметил свой 50-летний юбилей. В этот день в нём собралось огромное количество истинных любителей искусства и талантливых самодельных артистов. С 2011 года Гривенский Дом культуры возглавил молодой руководитель Сергей Левченко, стараниями которого в 2016 году преобразился концертный зал учреждения, в нём сделали косметический ремонт, заменена одежда сцены, установлены новые кресла.



Газета Калининского района  
Краснодарского края.  
Издаётся с марта 1935 года

# КАЛИНИНЕЦ

Новости района на сайте газеты:  
<http://kalinagazeta.ru/>, а также в Сети:

№ 73 (2452)

День выпуска: ПЯТНИЦА

23 11 18



### ДЕКАДА ПОДПИСКИ

С 3 по 13 декабря  
пройдёт декада  
подписки на газеты  
и журналы на  
1-е полугодие 2019 года.

Стоимость газеты

«Калиновец» будет  
- 417 рублей.

Для участников и ветеранов ВОВ, а также для инвалидов

и 2 групп льготная  
цена - 371,40 рублей



Дешевле





АДМИНИСТРАЦИЯ БОЙКОПОНУРСКОГО СЕЛЬСКОГО ПОСЕЛЕНИЯ  
КАЛИНИНСКОГО РАЙОНА

РАСПОРЯЖЕНИЕ

от 30.10.2018

№ 88-р

хутор Бойкопонура

О назначении уполномоченного

Во исполнение Федерального закона от 24 июля 2002 года № 101 – ФЗ «Об обороте земель сельскохозяйственного назначения»:

1. Назначить заместителя главы Бойкопонурского сельского поселения Калининского района Игнатенко Наталью Ивановну уполномоченным лицом по исполнению положений Федерального закона от 24 июля 2002 года № 101 – ФЗ «Об обороте земель сельскохозяйственного назначения».


2. Признать утратившим силу распоряжение администрации Бойкопонурского сельского поселения Калининского района от 26 июня 2017 года № 47-р «О назначении уполномоченного».

3. Контроль за выполнением настоящего распоряжения оставляю за собой.

4. Распоряжение вступает в силу со дня его подписания.

Глава Бойкопонурского  
сельского поселения  
Калининского района

Ю.П. Ченских





ВЕРНО  
подписано в соответствии с  
Администрация  
Бойкопонурского сельского  
поселения Калининского района  
*Маша Космополитова Ю.*  
09 01 19





**ПРИЛОЖЕНИЕ** *11*


к протоколу общего собрания от 10 января 2019 г.

**СПИСОК**

**участников общей долевой собственности, допущенных на участие в общем собрании на земельный участок из земель сельскохозяйственного назначения с почтовым адресом ориентиром (местоположением): Краснодарский край, Калининский район, с/п Бойкопунурское, в границах плана земель колхоза «Родина» кадастровый номер 23:10:0805000:543, площадью 4566448 кв.м.**




№ п/п	ФАМИЛИЯ, ИМЯ, ОТЧЕСТВО участника общей долевой собственности	Документ удостоверяющий личность (полномочия представителя)	Вид, номер и дата государственной регистрации права	ПОДПИСЬ ЛИЦА, участвующего в собрании
1	Артеменко Валентина Васильевна  <i>4,4 ✓</i>	Паспорт РФ, 16.01.1938г.р., 0303 011962, выдан Калининским РОВД Краснодарского края 25.06.2002г., код 232-034, ст. Андреевская ул. Маяковского, 9	23-АЛ 235196 04.03.2013г.	
2	Байрачная Антонина Александровна  <i>222,2 ✓</i>	Паспорт РФ, 19.02.1993г.р., 0317 801696, выдан ОУФМС России по Краснодарскому краю в Прикубанском округе гор. Краснодара, 25.07.2017г., код 230-007, г. Краснодар ул. Фестивальная, 16 кв. 5 <i>по г.р. 23АА 8815200 от 09.01.2019г. Олейник А.Ю. 23/131-Н/23-2019-1-17</i>	23-АМ 338569 14.01.2014г.	<i>✓</i> 
3	Байрачная Антонина Александровна  <i>5,87 ✓</i>	Паспорт РФ, 19.02.1993г.р., 0317 801696, выдан ОУФМС России по Краснодарскому краю в Прикубанском округе гор. Краснодара, 25.07.2017г., код 230-007, г. Краснодар ул. Фестивальная, 16 кв. 5 <i>по г.р. 23АА 8815200 от 09.01.2019г. Олейник А.Ю. 23/131-Н/23-2019-1-17</i>	23-23/023- 23/023/200/2015 -1265/2 07.07.2015	<i>✓</i> 



4	Байрачная Антонина Александровна  4,4 W	Паспорт РФ, 19.02.1993г.р., 0317 801696, выдан ОУФМС России по Краснодарскому краю в Прикубанском округе гор.Краснодара, 25.07.2017г., код 230-007, г.Краснодар ул.Фестивальная,16 кв.5 <i>по дов. 23 AA 8815200 от 09.01.2019г. Олейник А.Ю. 23/131-н/23-2019-1-17</i>	23:10:0805000:5 43-23/023/2018- 40  02.10.2018	✓ 
5	Байрачная Антонина Александровна  4,4 W	Паспорт РФ, 19.02.1993г.р., 0317 801696, выдан ОУФМС России по Краснодарскому краю в Прикубанском округе гор.Краснодара, 25.07.2017г., код 230-007, г.Краснодар ул.Фестивальная,16 кв.5 <i>по дов. 23 AA 8815200 от 09.01.2019г. Олейник А.Ю. 23/131-н/23-2019-1-17</i>	23-23/023- 23/200/2015- 1259/2  07.07.2015 г.	✓ 
6	Байрачная Антонина Александровна  4,4 W	Паспорт РФ, 19.02.1993г.р., 0317 801696, выдан ОУФМС России по Краснодарскому краю в Прикубанском округе гор.Краснодара, 25.07.2017г., код 230-007, г.Краснодар ул.Фестивальная,16 кв.5 <i>по дов. 23 AA 8815200 от 09.01.2019г. Олейник А.Ю. 23/131-н/23-2019-1-17</i>	23-23/023-23- 23- 01/2023/2014- 757/2 23.10.2014.	✓ 
7	Байрачная Антонина Александровна  4,4 W	Паспорт РФ, 19.02.1993г.р., 0317 801696, выдан ОУФМС России по Краснодарскому краю в Прикубанском округе гор.Краснодара, 25.07.2017г., код 230-007, г.Краснодар ул.Фестивальная,16 кв.5 <i>по дов. 23 AA 8815200 от 09.01.2019 Олейник А.Ю. 23/131-н/23-2019-1-17</i>	23:10:0805000:5 43-23/023/2018- 35  09.06.2018 г.	✓ 



8	Байрачная Антонина Александровна  4,4 ✓	Паспорт РФ, 19.02.1993г.р., 0317 801696, выдан ОУФМС России по Краснодарскому краю в Прикубанском округе гор.Краснодара, 25.07.2017г., код 230-007, г.Краснодар ул.Фестивальная,16 кв.5 <i>по дов. 23 АА 8815200 от 09.01.2019г Олегиник А. Ю. 23/131-4/23-2019-1-17</i>	23-23/023- 23/023/801/2016 -5538/2  30.09.2016 г.	✓ 
9	Бедная Елена Ивановна  4,4 ✓	Паспорт РФ, 07.02.1948г.р., 0301 719009, выдан Калининским РОВД Краснодарского края 17.04.2002г., код 232-034, ст.Андреевская ул.Школьная, 40	23-АЛ 235197 04.03.2013г.	
10	Белянкин Андрей Владимирович  4,4 ✓	Паспорт РФ, 18.07.1972 г.р., 03 17 794215, выдан отделением УФМС России по Краснодарскому краю в Калининском р-не 28.07.2017г., код 230-035, ст.Андреевская ул.Новая,24	23:10:0805000:5 43-23/023/2018- 38  02.08.2018 г.	
11	Богодист Лидия Никифоровна  4,4 ✓	Паспорт РФ, 23.10.1948 г.р., 03 03 073848, выдан Новотитаровским ПОМ ОВД Динского района Краснодарского края 24.07.2002 г., код 233-033, Динской р-н пос.Найдорф ул.Школьная,4 кв.7	23:10:0805000:5 43-23/023/2017- 19  08.11.2017 г.	
12	Деркач Мария Андреевна  8,8 ✓	Паспорт РФ, 10.12.1938г.р., 0301 718580, выдан Калининским РОВД Краснодарского края 08.04.2002г., код 232-034, ст.Андреевская ул.Ком- сомольская,5	23-АЛ 741987 18.04.2013г.	







13	Добролюбова Валентина Ивановна  <i>2,93 ✓</i>	Паспорт РФ, 25.01.1967 г. р., 03 11 947185 выдан отделением УФМС России по Краснодарскому краю в Калининском районе 24.02.2012 г., код 230-035, ст. Андреевская ул. Пер- вомайская, 1	23:10:0805000:5 43-23/023/2018- 33  28.05.2018	
14	Емельянова Светлана Григорьевна  <i>4,42 ✓</i>	Паспорт РФ, 18.06.1948г.р., 5303 058920, выдан ОВД Октябрьского р-на гор. Орска Оренбургской обл. 06.09.2002г., код 562-004, г. Оркс пр. Ленина, 105 кв. 180	23-АЛ 599426 21.06.2013г.	
15	Емельянова Наталья Аркадьевна  <i>4,4 ✓</i>	Паспорт РФ, 27.11.1962г.р., 0307 726860, выдан отделением УФМС по Краснодарскому краю в Калининском районе 25.12.2007г., код 230-035, х. Бойко-Понура ул. Молодеж- ная, 32  По довер от 01.06.2018г. № 23/88-н/23-2018-3-248 Олейник А.Ю.	23-АЛ 599421 21.06.2013г.	<i>✓ [Signature]</i>
16	Ерошенко Сергей Васильевич  <i>4,4 ✓</i>	Паспорт РФ, 27.02.1967г.р., 0304 710070, выдан УВД Прикубанского округа гор. Краснодара 30.09.2003г., код 232-002, ст. Андреевская ул. Красная, 23  По довер. От 18.06.2016 г. № 2-1969 Олейник А.Ю.	23-АЛ 599434 21.06.2013г.	<i>✓ [Signature]</i>
17	Жилин Павел Васильевич  <i>4,4 ✓</i>	Паспорт РФ, 08.11.1961г.р., 0306 368896, выдан ОВД Калининского района Краснодарского края 02.03.2007г., код 232-034, ст. Калининская ул. Южная, 61  По довер. От 16.11.2018 № 23/413-н/23-2018-1-774 Олейник А.Ю.	23-АЛ 232695 21.03.2013г.	<i>✓ [Signature]</i>

18	Исмаилова Ксения Ивановна	Паспорт РФ, 12.07.1935г.р., 0303 347489, выдан Калининским РОВД Краснодарского края 18.09.2002г., код 232-034, ст. Андреевская ул. Северная, 14  По довер. От 09.06.2016 г. № 1-1708 Олейник А.Ю.	23-23/023- 23/023/200/2015 -1022/1 01.06.2015 г.	
19	Ильченко Любовь Терентиевна	Паспорт РФ, 12.09.1938г.р., 0301 235732, выдан Калининским РОВД Краснодарского края 21.02.2002г., код 232-034, ст. Андреевская ул. Торговая, 26  По довер. От 14.07.2016 г. № 1-2040 Олейник А.Ю.	23-АЛ 812801 23.09.2014 г.	
20	Колодкина Тамара Семеновна	Паспорт РФ 20.12.1965 г.р., 03 10 660916 выдан Отделом УФМС России по Краснодарскому краю в Западном округе гор. Краснодара, 21.12.2010г., код 230-004, г. Краснодар, ул. Котовского, д.7	23-АН 033844 04.12.2014	
21	Колтакова Ольга Сергеевна	Паспорт РФ, 20.09.1939г.р., 0301 236112, выдан Калининским РОВД Краснодарского края 04.03.2003г., код 232-034, ст. Андреевская ул. Полит- отдельская, 9  По довер №2Д-587 от 22.05.2014г. Олейник А.Ю	23-АЛ 741555 03.04.2013г.	
22	Крупская Зоя Григорьевна	Паспорт РФ, 26.04.1957г.р., 0308 №966154, выдан отд. УФМС России по Краснодарскому краю в Калининском районе 08.10.2008г., код 230-035, ст. Старовеличковская ул. Бр. Шаповаловых, 34 «Б»	23-АЛ 741563 03.04.2013г.	

23	Куликов Василий Семенович  4,4 ✓	Паспорт РФ, 30.11.1923г.р., 0305 122423, выдан ОВД Калининского района Краснодарского края 03.12.2003г., код 232-034, ст. Андреевская ул. Торговая, 17	23-АЛ 741562 03.04.2013г.	
24	Копанцева Лидия Спиридоновна  3,4 ✓	Паспорт РФ, 22.11.1951г.р., 6004 268151, выдан ОВД Советского района города Ростова-на-Дону 19.08.2003г., код 612-005, г. Ростов-на-Дону ул. Жмайлова, 23 кв. 23  По довер. от 24.10.2017г. № 2-3185 Олейник А.Ю.	23-АЛ 779910 29.05.2013г.	✓ 
25	Лобарев Алексей Иванович  4,4 ✓	Паспорт РФ, 20.12.1988г.р., 03 09 125801, выдан отделением УФМС России по Краснодарскому краю в Павловском районе 28.01.2009г., код 230-047, ст. Новопластуновская, ул. Набережная, д. 12  По довер. От 23.11.2018г. № 23/413-н/23-2018-1-67 Олейник А.Ю.	23:10:0805000:5 43-23/023/2018- 27  08.02.2018 г.	✓ 
26	Мельникова Елена Николаевна  4,4 ✓	Паспорт РФ, 11.08.1974г.р., 03 03 013954, выдан Калининским РОВД Краснодарского края 13.08.2002г., код 232-034, ст. Андреевская ул. Красная, 30 «А»	23-23/023- 23/023/801/2016 -8031/2  15.12.2016	
27	Мукаилова Фазилат Рамазановна  4,4 ✓	Паспорт РФ, 07.04.1960г.р., 0305 973606, выдан ОВД Калининского района Краснодарского края 23.11.2005г., код 232-034, ст. Андреевская ул. Красная, 12	23-АЛ 812803 29.05.2013г.	

28	Осокина Валентина Михайловна	Паспорт РФ, 23.06.1956г.р., 0301 055414, выдан Калининским РОВД Краснодарского края 13.08.2001г., код 232-034, ст.Андреевская ул.Колхозная,14  По довер. От 15.06.2018 г. №23/88-н/23-2018-3-402 Олейник А.Ю.	23-АЛ 599437 21.06.2013г.	 ✓
	4,4 ✓			
29	Подосинникова Анна Сергеевна	Паспорт РФ, 08.06.1993 г.р.,03 13 273867 , выдан Отделением УФМС России по Краснодарскому краю в Калининском районе 24.06.2013 г, код 230-035, Краснодарский край, Северский р-н, ст-ца Смоленская, ул. 20ГСД, 45  По довер. От 16.08.2016 г. №2-2724 Олейник А.Ю.	№ АБ 010650  16.06.2016	 ✓
	2,2 ✓			
30	Рипка Нина Павловна	Паспорт РФ 16.09.1939г.р. 0304 651014 выдан ОВА Калининского р-на Краснодарского края 15.08.2003г. код 232-034 ст.Андреевская, пер.Рыбный 2	№23-23- 23/2005/2014- 377  22.05.2014г.	
	4,4 ✓			
31	Рипка Нина Павловна	Паспорт РФ 16.09.1939г.р. 0304 651014 выдан ОВА Калининского р-на Краснодарского края 15.08.2003г. код 232-034 ст.Андреевская, пер.Рыбный 2	18.06.2013г  23-23- 23/2008/2013- 626	
	4,4 ✓			


32	Рипка Лариса Теймуровна  4,4 ✓	Паспорт РФ, 01.07.1935г.р., 0301 236080, выдан Калининским РОВД Краснодарского края 04.03.2002г., код 232-034, ст.Андреевская ул.Торговая,	23-АЛ 232701 21.03.2013г.	
33	Рипка Валентина Ивановна  4,4 ✓	Паспорт РФ, 01.07.1951г.р., 0301 718171, выдан Калининским РОВД Краснодарского края 02.04.2002г., код 232-034, ст.Андреевская ул.Красная,17  По довер. От 09.06.2016 №1- 1709 Олейник А.Ю.	23-АЛ 235200 04.03.2013г.	✓ 
34	Савченко Нэлла Васильевна  1,47 ✓	Паспорт РФ 29.03.1961г.р., 03 06 156049 выдан ОВД Калининского района Краснодарского края 20.09.2006 г., код 232-034, ст.Андреевская, ул.Северная д.27	04.12.2014 23-АН 033843	
35	Семьякова Ольга Витальевна  2,2 ✓	Паспорт РФ, 17.12.1964г.р., 0309 354880, выдан ОУФМС России по Краснодарскому краю в Динском районе 19.01.2010г., код 230-033, Динской р-н Пос.Найдорф ул.Красная,38 кв.2	23-АЛ 741991 18.04.2013г.	
36	Семькин Юрий Андреевич  1,47 ✓	Паспорт РФ 24.07.1944г.р., 0303 012463 выдан Калининским РОВД Краснодарского края 08.07.2002г., код 232-034, ст.Андреевская, ул.Красная д18 кв 1	23-АН 458666 06.03.2015	
37	Соколова Таиса Петровна  4,42 ✓	Паспорт РФ, 04.01.1958г.р., 0303 988976, выдан ПВС УВД Прикубанского округа гор.Краснодара 17.02.2003г., код232-002, Гор.Краснодар ул.1 Мая,262 кв.111  По довер 2-3237 от 26.10.2017г. Олейник А.Ю	23-АЛ 599427 21.06.2013г.	✓ 

38	Спесивцева Юлия Сергеевна  2,2 ✓	Паспорт РФ, 09.12.1989г.р., 0310 570953, выдан ОУФМС России по Краснодарскому краю в Белореченском районе 05.10.2010г., код 230- 021, г.Белореченск ул.Там.Армии,9  По довер. От 03.06.2016 г. №2-1759 Олейник А.Ю.	23-АЛ 741993 18.04.2013г.	✓ 
39	Суханова Любовь Павловна  4,4 ✓	Паспорт РФ, 27.10.1934г.р., 0304 861363, выдан ОВД Калининского района Краснодарского края 17.09.2003г., код 232-034, ст.Старове-личковская ул.Вусика,34	23-АЛ 232703 21.03.2013г.	
40	Тарасенко Андрей Анатольевич  2,2 ✓	Паспорт РФ, 25.10.77г.р., 0300 787341, выдан ПВС УВД Прикубанского округа гор.Краснодара 26.04.2001г., код 232-002, г.Краснодар ул.Яна Полуяна,34 кв.61	23:10:0805000:5 43-23/023/2017- 13  28.08.2017	
41	Тереник Нина Николаевна  4,4 ✓	Паспорт РФ, 27.02.1940г.р., 0301 235350, выдан Калининским РОВД Краснодарского края 01.02.2002г., код 232-034, ст.Андреевская ул.Красная,60	23-АЛ 812804 29.05.2013г.	
42	Фоменко Тамара Николаевна  4,4 ✓	Паспорт РФ, 23.03.1944г.р., 0300 622366, выдан Калининским РОВД Краснодарского края 12.02.2001г., код 232-034, ст.Андреевская ул.Красная,15  По довер. От 01.06.2016 г. №2-1676 Олейник А.Ю.	23-23/023- 23/200/2015- 1056/1 02.06.2015 г.	✓ 

43	Халилов Сейфутдин Рамазанович <i>8,8 ✓</i>	Паспорт РФ, 22.12.1956г.р., 0304 325971, выдан ОВД Калининского района Краснодарского края 18.06.2003г, код 232-034, ст.Андреевская ул.Молодежная,6 «А» кв.2	23-АЛ 232696 21.03.2013г.	
44	Цыганок Валентина Васильевна <i>13,2 ✓</i>	Паспорт РФ,08.05.1964г.р., 0309 155478, выдан отделением УФМС России по Краснодарскому краю в Калининском районе 27.05.2009г., код 230-035, ст.Андреевская ул.Красная,49	23-АЛ 812805 29.05.2013г.	
45	Чинякина Анфиса Спиридоновна <i>1,012 ✓</i>	Паспорт РФ, 03.07.1942г.р., 03 03 989232, выдан ПВС УВД Прикубанского округа г.Краснодара 19.02.2003г., код 232-002, пос.Колосистый, ул.Гвардейская, д.10	№АА 980871 20.06.2016 г.	
46	Шабзон Тамара Васильевна <i>4,4 ✓</i>	Паспорт РФ, 14.02.1949г.р., 0303 931447, выдан ПВС УВД Западного округа гор.Краснодара,08.01.2003, код 232-004, г.Краснодар ул.Магистральная , 70	23-АЛ 741558 03.04.2013г.	
47	Шаповалова Валентина Васильевна <i>4,4 ✓</i>	Паспорт РФ, 19.07.1949 г.р., 28 01 280907, выдан Торжокским ГОВД Тверской области 20.03.2001 г., код 692036, Мурманская обл. ПВС Снежногорского ГОВД ул.Стеблина, д.2, кв.55	23:10:0805000:5 43-23/023/2018-31 05.04.2018	
48	Шелест Владимир Васильевич <i>4,4 ✓</i>	Паспорт РФ, 14.02.1953г.р., 0303 544522, выдан Калининским РОВД Краснодарского края 18.11.2002г., код 232-034, ст.Андреевская ул.Торговая,3  По довер. От 05.07.2018 №23/88-н/23-2018-6-206 Олейник А.Ю.	23-АЛ 232702 21.03.2013г.	<i>✓ Шелест</i>

49	Шелест Светлана Ивановна  4,4 ✓	Паспорт РФ, 01.05.1971г.р., 0301 054396, выдан Калининским РОВД Краснодарского края 07.07.2001г., код 232-034, х.Бойкопонура ул.Степная,33	23-АЛ 599339 18.06.2013г.	
50	Шоломиенко Светлана Ивановна  2,93 ✓	Паспорт РФ, 24.11.1964 г.р., 03 09 466197, выданотделением УФМС России по Краснодарскому краю в Калининском р-не 30.04.2010 г., код 230-035, ст.Андреевская, ул. Центральная, д.12	23:10:0805000:5 43-23/023/2018- 36  18.07.2018 г.	
51	Щербина Александр Васильевич  4,4 ✓	Паспорт РФ, 15.03.1969г.р., 03 16 451871, выдан отделение УФМС России по Краснодарскому краю в Калининском районе 19.07.2016г., код 230-035, ст.Андреевская пер.Рыбный,4	23-АЛ 741553 01.04.2013г.	
52	Щербина Александр Николаевич  4,4 ✓	Паспорт РФ, 08.05.1988г.р., 0308 874107, выдан ОУФМС России по Краснодарскому краю в Карасунском округе гор.Краснодара, код 230-006, Гор.Краснодар ул.Уральская, 204 кв.275	23-АЛ 779660 26.04.2013г.	
53	Щербина Алексей Васильевич  4,4 ✓	Паспорт РФ 26.03.1972г.р. 03 17 673103 выдан отделением УФМС России по Краснодарскому краю в Калининскоом р-не 22.04.2017г. код 230-035 ст.Андреевская, ул.Красная, д.32	23- 23/023/801/2016 -712/2  24.02.2016 г.	



54	ООО «Андреевское»  4,4 ✓	ИНН/КПП 2333011299/233301001, дата гос.регистрации 27.03.2006, ст.Андреевская, ул.Северная, д.21Б	23:10:0805000:5 43-23/023/2018- 29  26.02.2018 г.	
----	-----------------------------------	---	---	---

**Уполномоченное должностное лицо  
органа местного самоуправления  
Бойкопунурского поселения**

  
\_\_\_\_\_

ПРИЛОЖЕНИЕ *№2.*

к протоколу общего собрания от 10 января 2019 г.

СПИСОК

участников общей долевой собственности, присутствующих на общем собрании на земельный участок из земель сельскохозяйственного назначения с почтовым адресом ориентиром (местоположением): Краснодарский край, Калининский район, с/п Бойкопунурское, в границах плана земель колхоза «Родина» кадастровый номер 23:10:0805000:543, площадью 4566448 кв.м.

№ п/п	ФАМИЛИЯ, ИМЯ, ОТЧЕСТВО участника общей долевой собственности	Документ удостоверяющий личность (полномочия представителя)	Вид, номер и дата государственной регистрации права	Размер доли Га
1	Артеменко Валентина Васильевна	Паспорт РФ, 16.01.1938г.р., 0303 011962, выдан Калининским РОВД Краснодарского края 25.06.2002г., код 232-034, ст. Андреевская ул. Маяковского, 9	23-АЛ 235196 04.03.2013г.	4,4
2	Байрачная Антонина Александровна	Паспорт РФ, 19.02.1993г.р., 0317 801696, выдан ОУФМС России по Краснодарскому краю в Прикубанском округе гор. Краснодара, 25.07.2017г., код 230-007, г. Краснодар ул. Фестивальная, 16 кв. 5  <i>по дов. 23 АА 8815200 от 09.01.2019г. Олейник Л. Ю. 23/131-н/23-2019-1-17</i>	23-АМ 338569 14.01.2014г.	222,2
3	Байрачная Антонина Александровна	Паспорт РФ, 19.02.1993г.р., 0317 801696, выдан ОУФМС России по Краснодарскому краю в Прикубанском округе гор. Краснодара, 25.07.2017г., код 230-007, г. Краснодар ул. Фестивальная, 16 кв. 5	23-23/023- 23/023/200/2015- 1265/2 07.07.2015	5,87

4	Байрачная Антонина Александровна	Паспорт РФ, 19.02.1993г.р., 0317 801696, выдан ОУФМС России по Краснодарскому краю в Прикубанском округе гор.Краснодара , 25.07.2017г., код 230-007, г.Краснодар ул.Фестивальная,16 кв.5	23:10:0805000:543- 23/023/2018-40  02.10.2018	4,4
5	Байрачная Антонина Александровна	Паспорт РФ, 19.02.1993г.р., 0317 801696, выдан ОУФМС России по Краснодарскому краю в Прикубанском округе гор.Краснодара , 25.07.2017г., код 230-007, г.Краснодар ул.Фестивальная,16 кв.5	23-23/023- 23/200/2015-1259/2  07.07.2015 г.	4,4
6	Байрачная Антонина Александровна	Паспорт РФ, 19.02.1993г.р., 0317 801696, выдан ОУФМС России по Краснодарскому краю в Прикубанском округе гор.Краснодара , 25.07.2017г., код 230-007, г.Краснодар ул.Фестивальная,16 кв.5	23-23/023-23-23- 01/2023/2014-757/2 23.10.2014.	4,4
7	Байрачная Антонина Александровна	Паспорт РФ, 19.02.1993г.р., 0317 801696, выдан ОУФМС России по Краснодарскому краю в Прикубанском округе гор.Краснодара , 25.07.2017г., код 230-007, г.Краснодар ул.Фестивальная,16 кв.5	23:10:0805000:543- 23/023/2018-35  09.06.2018 г.	4,4
8	Байрачная Антонина Александровна	Паспорт РФ, 19.02.1993г.р., 0317 801696, выдан ОУФМС России по Краснодарскому краю в Прикубанском округе гор.Краснодара , 25.07.2017г., код 230-007, г.Краснодар ул.Фестивальная,16 кв.5	23-23/023- 23/023/801/2016- 5538/2  30.09.2016 г.	4,4

9	Бедная Елена Ивановна	Паспорт РФ, 07.02.1948г.р., 0301 719009, выдан Калининским РОВД Краснодарского края 17.04.2002г., код 232-034, ст.Андреевская ул.Школьная, 40	23-АЛ 235197 04.03.2013г.	4,4
10	Белянкин Андрей Владимирович	Паспорт РФ, 18.07.1972 г.р., 03 17 794215, выдан отделением УФМС России по Краснодарскому краю в Калининском р-не 28.07.2017г., код 230-035, ст.Андреевская ул.Новая,24	23:10:0805000:543- 23/023/2018-38  02.08.2018 г.	4,4
11	Богодист Лидия Никифоровна	Паспорт РФ, 23.10.1948 г.р., 03 03 073848, выдан Новотитаровским ПОМ ОВД Динского района Краснодарского края 24.07.2002 г., код 233-033, Динской р-н пос.Найдорф ул.Школьная,4 кв.7	23:10:0805000:543- 23/023/2017-19  08.11.2017 г.	4,4
12	Деркач Мария Андреевна	Паспорт РФ, 10.12.1938г.р., 0301 718580, выдан Калининским РОВД Краснодарского края 08.04.2002г., код 232-034, ст.Андреевская ул.Ком- сомольская,5	23-АЛ 741987 18.04.2013г.	8,8
13	Добролюбова Валентина Ивановна	Паспорт РФ,25.01.1967 г. р., 03 11 947185 выдан отделением УФМС России по Краснодарскому краю в Калининском районе 24.02.2012 г., код 230-035, ст.Андреевская ул.Пер- вомайская,1	23:10:0805000:543- 23/023/2018-33  28.05.2018	2,93
14	Емельянова Светлана Григорьевна	Паспорт РФ, 18.06.1948г.р., 5303 058920, выдан ОВД Октябрьского р-на гор.Орска Оренбургской обл. 06.09.2002г., код 562-004, г.Орск пр.Ленина,105 кв.180	23-АЛ 599426 21.06.2013г.	4,42

15	Емельянова Наталья Аркадьевна	Паспорт РФ, 27.11.1962г.р., 0307 726860, выдан отделением УФМС по Краснодарскому краю в Калининском районе 25.12.2007г., код 230-035, х.Бойко-Понура ул.Молодеж- ная,32  По довер от 01.06.2018г. № 23/88-н/23-2018-3-248 Олейник А.Ю.	23-АЛ 599421 21.06.2013г.	4,4
16	Ерошенко Сергей Васильевич	Паспорт РФ, 27.02.1967г.р., 0304 710070, выдан УВД Прикубанского округа гор.Краснодара 30.09.2003г., код 232-002, ст.Андреевская ул.Красная,23  По довер. От 18.06.2016 г. № 2-1969 Олейник А.Ю.	23-АЛ 599434 21.06.2013г.	4,4
17	Жилин Павел Васильевич	Паспорт РФ, 08.11.1961г.р., 0306 368896, выдан ОВД Калининского района Краснодарского края 02.03.2007г., код 232-034, ст.Калининская ул.Южная,61  По довер. От 16.11.2018 №23/413-н/23-2018-1-774 Олейник А.Ю.	23-АЛ 232695 21.03.2013г.	4,4
18	Исмаилова Ксения Ивановна	Паспорт РФ, 12.07.1935г.р., 0303 347489, выдан Калининским РОВД Краснодарского края 18.09.2002г., код 232-034, ст.Андреевская ул.Северная, 14  По довер. От 09.06.2016 г. № 1-1708 Олейник А.Ю.	23-23/023- 23/023/200/2015- 1022/1 01.06.2015 г.	4,4

19	Ильченко Любовь Терентиевна	Паспорт РФ, 12.09.1938г.р., 0301 235732, выдан Калининским РОВД Краснодарского края 21.02.2002г., код 232-034, ст.Андреевская ул.Торговая,26  По довер. От 14.07.2016 г. № 1-2040 Олейник А.Ю.	23-АЛ 812801 23.09.2014 г.	8,8
20	Колодкина Тамара Семеновна	Паспорт РФ 20.12.1965 г.р., 03 10 660916 выдан Отделом УФМС России по Краснодарскому краю в Западном округе гор.Краснодара, 21.12.2010г., код 230-004, г.Краснодар, ул. Котовского, д.7	23-АН 033844 04.12.2014	1,47
21	Колтакова Ольга Сергеевна	Паспорт РФ, 20.09.1939г.р., 0301 236112, выдан Калининским РОВД Краснодарского края 04.03.2003г., код 232-034, ст.Андреевская ул.Полит- отдельская,9  По довер №2Д-587 от 22.05.2014г. Олейник А.Ю	23-АЛ 741555 03.04.2013г.	4,4
22	Крупская Зоя Григорьевна	Паспорт РФ, 26.04.1957г.р., 0308 №966154, выдан отд.УФМС России по Краснодарскому краю в Калининском районе 08.10.2008г., код 230-035, ст.Старовеличковская ул.Бр.Шапваловых,34 «Б»	23-АЛ 741563 03.04.2013г.	4,4
23	Куликов Василий Семенович	Паспорт РФ, 30.11.1923г.р., 0305 122423, выдан ОВД Калининского района Краснодарского края 03.12.2003г., код 232-034, ст.Андреевская ул.Торговая,17	23-АЛ 741562 03.04.2013г.	4,4

24	Копанцева Лидия Спиридоновна	Паспорт РФ, 22.11.1951г.р., 6004 268151, выдан ОВД Советского района города Ростова-на-Дону 19.08.2003г., код 612-005, г.Ростов-на- Дону ул.Жмайлова,23 кв.23  По довер. от 24.10.2017г. № 2-3185 Олейник А.Ю.	23-АЛ 779910 29.05.2013г.	3,4
25	Лобарев Алексей Иванович	Паспорт РФ, 20.12.1988г.р., 03 09 125801, выдан отделением УФМС России по Краснодарскому краю в Павловском районе 28.01.2009г., код 230-047, ст.Новопластуновская, ул. Набережная, д.12  По довер. От 23.11.2018г. № 23/413-н/23-2018-1-67 Олейник А.Ю.	23:10:0805000:543- 23/023/2018-27  08.02.2018 г.	4,4
26	Мельникова Елена Николаевна	Паспорт РФ, 11.08.1974г.р., 03 03 013954, выдан Калининским РОВД Краснодарского края 13.08.2002г., код 232-034, ст.Андреевская ул.Красная,30 «А»	23-23/023- 23/023/801/2016- 8031/2  15.12.2016	4,4
27	Мукаилова Фазилат Рамазановна	Паспорт РФ, 07.04.1960г.р., 0305 973606, выдан ОВД Калининского района Краснодарского края 23.11.2005г., код 232-034, ст.Андреевская ул.Красная,12	23-АЛ 812803 29.05.2013г.	4,4
28	Осокина Валентина Михайловна	Паспорт РФ, 23.06.1956г.р., 0301 055414, выдан Калининским РОВД Краснодарского края 13.08.2001г., код 232-034, ст.Андреевская ул.Колхозная,14  По довер. От 15.06.2018 г. №23/88-н/23-2018-3-402 Олейник А.Ю.	23-АЛ 599437 21.06.2013г.	4,4

29	Подосинникова Анна Сергеевна	Паспорт РФ, 08.06.1993 г.р., 03 13 273867, выдан Отделением УФМС России по Краснодарскому краю в Калининском районе 24.06.2013 г, код 230-035, Краснодарский край, Северский р-н, ст-ца Смоленская, ул. 20ГСД, 45  По довер. От 16.08.2016 г. №2-2724 Олейник А.Ю.	№ АБ 010650  16.06.2016	2,2
30	Рипка Нина Павловна	Паспорт РФ 16.09.1939г.р. 0304 651014 выдан ОВА Калининского р-на Краснодарского края 15.08.2003г. код 232-034 ст.Андреевская, пер.Рыбный 2	№23-23- 23/2005/2014-377  22.05.2014г.	4,4
31	Рипка Нина Павловна	Паспорт РФ 16.09.1939г.р. 0304 651014 выдан ОВА Калининского р-на Краснодарского края 15.08.2003г. код 232-034 ст.Андреевская, пер.Рыбный 2	18.06.2013г  23-23- 23/2008/2013-626	4,4
32	Рипка Лариса Теймуровна	Паспорт РФ, 01.07.1935г.р., 0301 236080, выдан Калининским РОВД Краснодарского края 04.03.2002г., код 232-034, ст.Андреевская ул.Торговая,	23-АЛ 232701 21.03.2013г.	4,4
33	Рипка Валентина Ивановна	Паспорт РФ, 01.07.1951г.р., 0301 718171, выдан Калининским РОВД Краснодарского края 02.04.2002г., код 232-034, ст.Андреевская ул.Красная, 17  По довер. От 09.06.2016 №1- 1709 Олейник А.Ю.	23-АЛ 235200 04.03.2013г.	4,4



34	Савченко Нэлла Васильевна	Паспорт РФ 29.03.1961г.р., 03 06 156049 выдан ОВД Калининского района Краснодарского края 20.09.2006 г., код 232-034, ст.Андреевская, ул.Северная д.27	04.12.2014 23-АН 033843	1,47
35	Семьякова Ольга Витальевна	Паспорт РФ, 17.12.1964г.р., 0309 354880, выдан ОУФМС России по Краснодарскому краю в Динском районе 19.01.2010г., код 230-033, Динской р-н Пос.Найдорф ул.Красная,38 кв.2	23-АЛ 741991 18.04.2013г.	2,2
36	Семькин Юрий Андреевич	Паспорт РФ 24.07.1944г.р., 0303 012463 выдан Калининским РОВД Краснодарского края 08.07.2002г., код 232-034, ст.Андреевская, ул.Красная д18 кв 1	23-АН 458666 06.03.2015	1,47
37	Соколова Таиса Петровна	Паспорт РФ, 04.01.1958г.р., 0303 988976, выдан ПВС УВД Прикубанского округа гор.Краснодара 17.02.2003г., код232-002, Гор.Краснодар ул.1 Мая,262 кв.111  По довер 2-3237 от 26.10.2017г. Олейник А.Ю	23-АЛ 599427 21.06.2013г.	4,42
38	Спесивцева Юлия Сергеевна	Паспорт РФ, 09.12.1989г.р., 0310 570953, выдан ОУФМС России по Краснодарскому краю в Белореченском районе 05.10.2010г., код 230-021, г.Белореченск ул.Там.Армии,9  По довер. От 03.06.2016 г. №2-1759 Олейник А.Ю.	23-АЛ 741993 18.04.2013г.	2,2

39	Суханова Любовь Павловна	Паспорт РФ, 27.10.1934г.р., 0304 861363, выдан ОВД Калининского района Краснодарского края 17.09.2003г., код 232-034, ст.Старове-личковская ул.Вусика,34	23-АЛ 232703 21.03.2013г.	4,4
40	Тарасенко Андрей Анатольевич	Паспорт РФ, 25.10.77г.р., 0300 787341, выдан ПВС УВД Прикубанского округа гор.Краснодара 26.04.2001г., код 232-002, г.Краснодар ул.Яна Полуяна,34 кв.61	23:10:0805000:543- 23/023/2017-13  28.08.2017	2,2
41	Тереник Нина Николаевна	Паспорт РФ, 27.02.1940г.р., 0301 235350, выдан Калининским РОВД Краснодарского края 01.02.2002г., код 232-034, ст.Андреевская ул.Красная,60	23-АЛ 812804 29.05.2013г.	4,4
42	Фоменко Тамара Николаевна	Паспорт РФ, 23.03.1944г.р., 0300 622366, выдан Калининским РОВД Краснодарского края 12.02.2001г., код 232-034, ст.Андреевская ул.Красная,15  По довер. От 01.06.2016 г. №2-1676 Олейник А.Ю.	23-23/023- 23/200/2015-1056/1 02.06.2015 г.	4,4
43	Халилов Сейфутдин Рамазанович	Паспорт РФ, 22.12.1956г.р., 0304 325971, выдан ОВД Калининского района Краснодарского края 18.06.2003г., код 232-034, ст.Андреевская ул.Молодежная,6 «А» кв.2	23-АЛ 232696 21.03.2013г.	8,8
44	Цыганок Валентина Васильевна	Паспорт РФ, 08.05.1964г.р., 0309 155478, выдан отделением УФМС России по Краснодарскому краю в Калининском районе 27.05.2009г., код 230-035,	23-АЛ 812805 29.05.2013г.	13,2

		ст. Андреевская ул. Красная, 49		
45	Чинякина Анфиса Спиридоновна	Паспорт РФ, 03.07.1942 г.р., 03 03 989232, выдан ПВС УВД Прикубанского округа г. Краснодара 19.02.2003 г., код 232-002, пос. Колосистый, ул. Гвардейская, д. 10	№ АА 980871  20.06.2016 г.	1,012
46	Шабзон Тамара Васильевна	Паспорт РФ, 14.02.1949 г.р., 0303 931447, выдан ПВС УВД Западного округа гор. Краснодара, 08.01.2003, код 232-004, г. Краснодар ул. Магистральная, 70	23-АЛ 741558 03.04.2013 г.	4,4
47	Шаповалова Валентина Васильевна	Паспорт РФ, 19.07.1949 г.р., 28 01 280907, выдан Торжокским ГОВД Тверской области 20.03.2001 г., код 692036, Мурманская обл. ПВС Снежногорского ГОВД ул. Стеблина, д. 2, кв. 55	23:10:0805000:543- 23/023/2018-31  05.04.2018	4,4
48	Шелест Владимир Васильевич	Паспорт РФ, 14.02.1953 г.р., 0303 544522, выдан Калининским РОВД Краснодарского края 18.11.2002 г., код 232-034, ст. Андреевская ул. Торговая, 3  По довер. От 05.07.2018 № 23/88-н/23-2018-6-206 Олейник А.Ю.	23-АЛ 232702 21.03.2013 г.	4,4
49	Шелест Светлана Ивановна	Паспорт РФ, 01.05.1971 г.р., 0301 054396, выдан Калининским РОВД Краснодарского края 07.07.2001 г., код 232-034, х. Бойкопонура ул. Степная, 33	23-АЛ 599339 18.06.2013 г.	4,4
50	Шоломиенко Светлана Ивановна	Паспорт РФ, 24.11.1964 г.р., 03 09 466197, выдан отделением УФМС России по Краснодарскому краю в Калининском р-не 30.04.2010 г., код 230-035, ст. Андреевская, ул. Центральная, д. 12	23:10:0805000:543- 23/023/2018-36  18.07.2018 г.	2,93

51	Щербина Александр Васильевич	Паспорт РФ, 15.03.1969г.р., 03 16 451871, выдан отделение УФМС России по Краснодарскому краю в Калининском районе 19.07.2016г., код 230-035, ст.Андреевская пер.Рыбный,4	23-АЛ 741553 01.04.2013г.	4,4
52	Щербина Александр Николаевич	Паспорт РФ, 08.05.1988г.р., 0308 874107, выдан ОУФМС России по Краснодарскому краю в Карасунском округе гор.Краснодара, код 230-006, Гор.Краснодар ул.Уральская, 204 кв.275	23-АЛ 779660 26.04.2013г.	4,4
53	Щербина Алексей Васильевич	Паспорт РФ 26.03.1972г.р. 03 17 673103 выдан отделением УФМС России по Краснодарскому краю в Калининском р-не 22.04.2017г. код 230-035 ст.Андреевская, ул.Красная, д.32	23-23/023/801/2016-712/2 24.02.2016 г.	4,4
54	ООО «Андреевское»	ИНН/КПП 2333011299/233301001, дата гос.регистрации 27.03.2006, ст.Андреевская, ул.Северная, д.21Б	23:10:0805000:543-23/023/2018-29 26.02.2018 г.	4,4

Уполномоченное должностное лицо  
органа местного самоуправления  
Бойкопнурского поселения



**ПРОЕКТ МЕЖЕВАНИЯ ЗЕМЕЛЬНЫХ УЧАСТКОВ**

**Титульный лист**

**1. Кадастровые номера земельного участка (земельных участков), из которого осуществляется выдел земельных участков в счет земельных долей:**  
23:10:0805000:543

**2. Количество образуемых земельных участков: один**

**3. Сведения о заказчике работ по подготовке проекта межевания:**

**ООО «Андреевское»**

(фамилия, имя, отчество (при наличии отчества) физического лица, полное наименование юридического лица, органа государственной власти, органа местного самоуправления, иностранного юридического лица с указанием страны его регистрации (инкорпорации))

Подпись В.А. Андреевский Великий Ильямир Марсович  
Приказ №27 П от 22.10.2017г.

Дата: «22» 11 2018г.

Место для оттиска печати заказчика кадастровых работ

**4. Сведения о кадастровом инженерере:**

Фамилия, имя, отчество (при наличии отчества)

**Михайленко Александр Сергеевич**

№ квалификационного аттестата кадастрового инженера

**23-10-244**

Контактный телефон

**+79183716087**

Почтовый адрес и адрес электронной почты, по которым осуществляется связь с кадастровым инженером

**Российская Федерация, Краснодарский край, Красноармейский район, ст. Полтавская, ул. Ковтюха 100/1, электронная почта: mihailenko@bk.ru**

Сокращенное наименование юридического лица, если кадастровый инженер является работником юридического лица **ГБУ КК «Крайтехинвентаризация-Краевое БТИ»**

Подпись Александр Михайленко

Дата:

«22» 11 2018г.

Место для оттиска печати кадастрового инженера

**5. Проект межевания земельных участков утвержден:**

Общим собранием собственников земельных долей в праве общей долевой собственности на земельный участок с КН 23:10:0805000:543 от «10» 01 2019 г.

Протокол общего собрания № б/н от «10» 01 2019 г.

Распоряжение администрации Бойкопунурского сельского поселения Калининского района от 30.10.2018г. №88-р «О назначении уполномоченного»

Подпись Игнатенко Н.И. Игнатенко Н.И.  
Заместитель главы Бойкопунурского сельского поселения, Калининского района

Дата «10» 01 2019 г.

## ПРОЕКТ МЕЖЕВАНИЯ ЗЕМЕЛЬНЫХ УЧАСТКОВ

## Содержание

№ п/п	Разделы проекта межевания	Номера листов
1	2	3
1.	Пояснительная записка	3
2.	Исходные данные	4
3.	Сведения об образуемых земельных участках и их частях	5
4.	Сведения об измененных земельных участках и их частях	6
5.	Сведения об обеспечении доступа к образуемым или измененным земельным участкам.	7
6.	Проектный план	8
7.	Заключение кадастрового инженера	9
8.	Приложение	-

**ПРОЕКТ МЕЖЕВАНИЯ ЗЕМЕЛЬНЫХ УЧАСТКОВ****Пояснительная записка**

Кадастровым инженером Михайленко Александром Сергеевичем подготовлен проект межевания на один земельный участок, выделяемый в счет земельной доли из земельного участка с кадастровым номером 23:10:0805000:543, расположенного: Краснодарский край, Калининский район, в границах плана земель колхоза "Родина".

Образуемый земельный участок соответствует требованиям, установленным Законом Краснодарского края от 05.11.2002г. №532-КЗ «Об основах регулирования земельных отношений в Краснодарском крае»

Местоположение выделяемого земельного участка определено общим собранием собственников земельных долей.

Площадь одной целой выделяемой доли составляет 4,4 га.

Ознакомление с проектом межевания проводилось на основании извещения, опубликованного в газете «Калининец» от «23» ноября 2018г. № 73 (2452). Предусмотренные действующим законодательством сроки для ознакомления с проектом межевания (не менее, чем 30 дней до даты проведения общего собрания) соблюдены. Предложений о доработке проекта межевания по указанному адресу не поступало.

Извещение о созыве общего собрания опубликовано в газете «Калининец» от 23» ноября 2018г. № 73 (2452). Предусмотренные действующим законодательством сроки для ознакомления с проектом межевания (не менее, чем 40 дней до дня проведения общего собрания) соблюдены.

**ПРОЕКТ МЕЖЕВАНИЯ ЗЕМЕЛЬНЫХ УЧАСТКОВ****Исходные данные****1. Перечень документов, использованных при подготовке проекта межевания земельного участка**

№ п/п	Наименование документа	Реквизиты документа
1	2	3
1	Кадастровый план территории	2343/12/16-438869 от 05.04.2016г.
2	Выписка из ЕГРН (регистрационная запись)	№ б/н, от 26.02.2018г. (23:10:0805000:543-23/023/2018-29)
3	Публикация в газете «Калининец» Калининского района, Краснодарского края	от «23» ноября 2018г. № 73 (2452)



## ПРОЕКТ МЕЖЕВАНИЯ ЗЕМЕЛЬНЫХ УЧАСТКОВ

## Сведения об образуемых земельных участках и их частях

## 1. Список образуемых земельных участков

№ п/п	Обозначение земельного участка	Площадь (P), м <sup>2</sup>	Сведения о правообладателях	Сведения о правах
1	2	3	4	5
1	23:10:0805000:543:ЗУ1	44000	ООО «Андреевское»	Собственность

## 2. Сведения о частях границ образуемых земельных участков

## Обозначение земельного участка 23:10:0805000:543:ЗУ1

Обозначение части границы		Горизонтальное проложение (S), м	Описание прохождения части границы
от т.	до т.		
1	2	3	4
н1	н2	514.69	—
н2	н3	84.90	—
н3	н4	517.43	—
н4	н1	85.73	—

## 3. Сведения об образуемых частях образуемых земельных участках

## Обозначение земельного участка 23:10:0805000:543:ЗУ1

№ п/п	Учетный номер или обозначение части	Площадь (P), м <sup>2</sup>	Характеристика части
1	2	3	4
—	—	—	—

## ПРОЕКТ МЕЖЕВАНИЯ ЗЕМЕЛЬНЫХ УЧАСТКОВ

## Сведения об измененных земельных участках и их частях

## 1. Список измененных земельных участков:

№ п/п	Кадастровый номер измененного земельного участка	Кадастровые номера земельных участков, входящих в состав измененного земельного участка, из которых образованы земельные участки	Площадь (P), м <sup>2</sup>	Обозначение образуемого земельного участка
1	2	3	4	5
1	23:10:0805000:543	23:10:0805000:543 (3)	2154202	23:10:0805000:543:ЗУ1(1)

## 2. Сведения об образуемых частях измененных земельных участков:

Кадастровый номер земельного участка 23:10:0805000:543

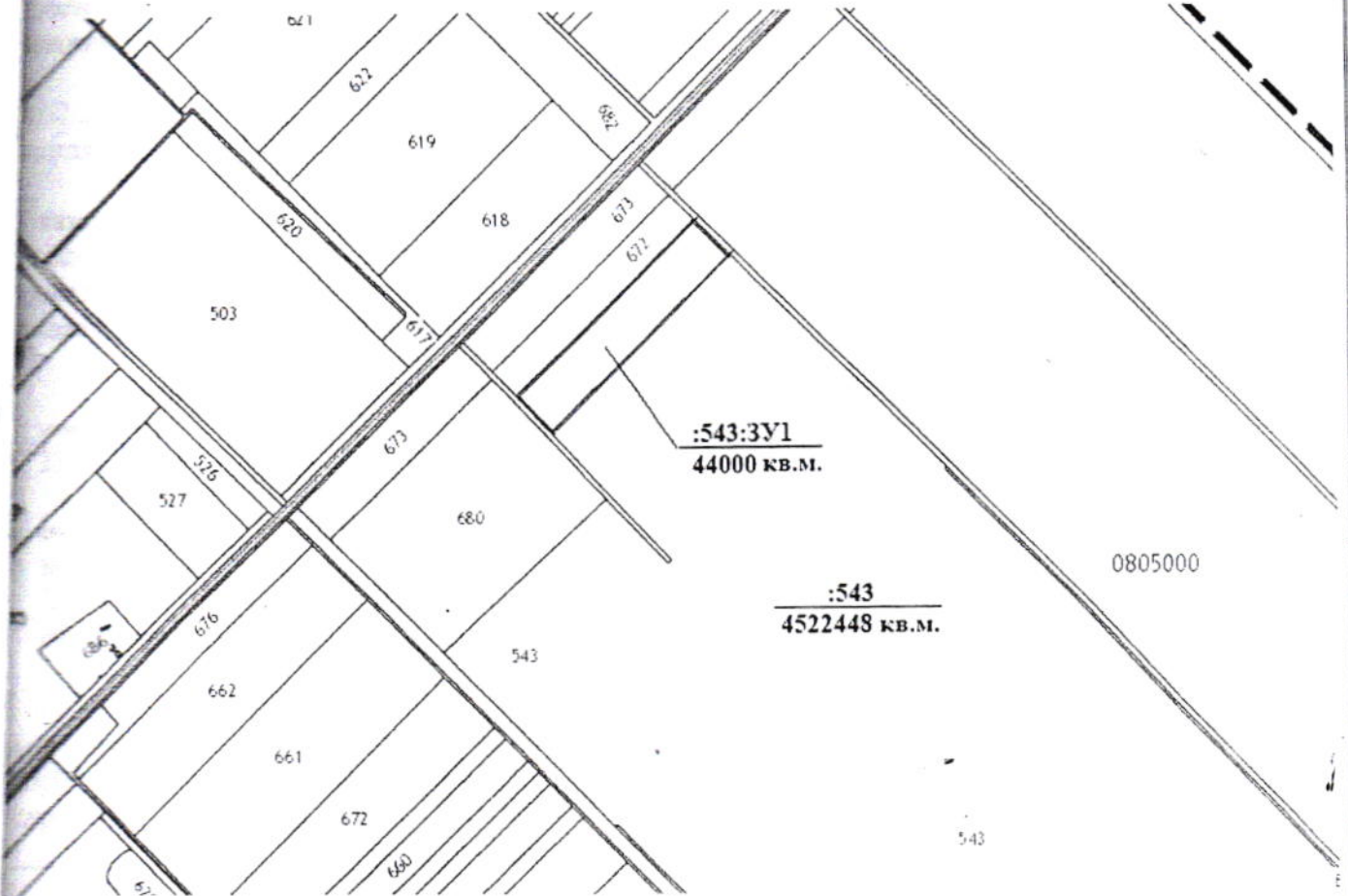
№ п/п	Обозначение части	Площадь (P), м <sup>2</sup>	Характеристика части
1	2	3	4
1	—	—	—

**ПРОЕКТ МЕЖЕВАНИЯ ЗЕМЕЛЬНЫХ УЧАСТКОВ****Сведения об обеспечении доступа к образуемым или измененным земельным участкам**

<b>№ п/п</b>	<b>Кадастровый номер или обозначение земельного участка, для которого обеспечивается доступ</b>	<b>Кадастровый номер или обозначение земельного участка, посредством которого обеспечивается доступ</b>
<b>1</b>	<b>2</b>	<b>3</b>
1	23:10:0805000:543	23:10:0805000:175
2	23:10:0805000:543 :3У1	23:10:0000000:4 (23:10:0805000:2), 23:10:0805000:687, 23:10:0805000:673, 23:10:0805000:672,

ПРОЕКТ МЕЖЕВАНИЯ ЗЕМЕЛЬНЫХ УЧАСТКОВ


Проектный план



СЛОВНЫЕ ОБОЗНАЧЕНИЯ:

- граница кадастрового деления
- граница образуемого ЗУ
- граница измененного ЗУ

Кадастровый инженер



Михайленко А.С.

**ПРОЕКТ МЕЖЕВАНИЯ ЗЕМЕЛЬНЫХ УЧАСТКОВ****Заключение кадастрового инженера**

Кадастровым инженером Михайленко Александром Сергеевичем подготовлен проект межевания на один земельный участок, выделяемый в счет земельной доли из земельного участка с кадастровым номером 23:10:0805000:543, расположенного по адресу: Краснодарский край, Калининский район, в границах плана земель колхоза "Родина".

Проект межевания подготовлен на основании ст. 13, ст. 13.1. Федерального закона от 07.07.2002г. №101-ФЗ «Об обороте земель сельскохозяйственного назначения». Местоположение образуемых земельных участков определено общим собранием собственников земельных долей.

Ознакомление с проектом межевания проводилось на основании извещения, опубликованного в газете «Калининец» от «23» ноября 2018г. № 73 (2452). Предусмотренные действующим законодательством сроки для ознакомления с проектом межевания (не менее, чем 30 дней до даты проведения общего собрания) соблюдены. Предложений о доработке проекта межевания по указанному адресу не поступало.

Проект межевания утвержден «10» января 2019г. решением общего собрания собственников земельных долей в праве общей долевой собственности на земельный участок с кадастровым номером 23:10:0805000:543.

Указанным решением общего собрания собственников земельных долей в праве общей долевой собственности, так же утвержден перечень собственников вновь образуемых земельных участков, выделяемых в счет земельных долей из земельного участка с кадастровым номером 23:10:0805000:543 и размер долей в праве общей долевой собственности на земельные участки, образуемые в соответствии с проектом межевания.

Кадастровые номера земельных участков, посредством которых обеспечивается доступ – автодорога с КН23:10:0000000:4 (условный КН23:10:0805000:2), 23:10:0805000:687; 23:10:0805000:673, 23:10:0805000:672. Предварительное соглашение об установлении частного сервитута включено в состав приложения к Межевому плану.

Управление Федеральной службы государственной регистрации, кадастра и картографии по  
Краснодарскому краю

(полное наименование органа регистрации прав)

Раздел 1

Выписка из Единого государственного реестра недвижимости об основных характеристиках и зарегистрированных правах на объект недвижимости

Сведения об основных характеристиках объекта недвижимости

В Единый государственный реестр недвижимости внесены следующие сведения:

<b>Земельный участок</b>			
(вид объекта недвижимости)			
Лист № __ Раздела <u>1</u>	Всего листов раздела <u>1</u> : __	Всего разделов: __	Всего листов выписки: __
<b>26.02.2018</b>			
Кадастровый номер:		<b>23:10:0805000:543</b>	
Номер кадастрового квартала:	23:10:0805000		
Дата присвоения кадастрового номера:	30.10.2012		
Ранее присвоенный государственный учетный номер:	данные отсутствуют		
Адрес:	установлено относительно ориентира, расположенного в границах участка. Почтовый адрес ориентира: Краснодарский край, Калининский район, в границах плана земель колхоза "Родина"		
Площадь:	4566448 +/- 18698 кв. м		
Кадастровая стоимость, руб.:	48029954.86		
Кадастровые номера расположенных в пределах земельного участка объектов недвижимости:	данные отсутствуют		
Категория земель:	Земли сельскохозяйственного назначения		
Виды разрешенного использования:	для сельскохозяйственного использования		
Статус записи об объекте недвижимости:	Сведения об объекте недвижимости имеют статус "актуальные"		
Особые отметки:	Граница земельного участка состоит из 5 контуров. Для данного земельного участка обеспечен доступ посредством земельного участка (земельных участков) с кадастровым номером (кадастровыми номерами) земли общего пользования, земли общего пользования, земли общего пользования, земли общего пользования.		
Получатель выписки:	Общество с ограниченной ответственностью "Андреевское"		
Заместитель начальника отдела <small>(полное наименование должности)</small>		И.И.Петренко <small>(инициалы, фамилия)</small>	

Раздел 2

Выписка из Единого государственного реестра недвижимости об основных характеристиках и зарегистрированных правах на объект недвижимости

Сведения о зарегистрированных правах на объект недвижимости

<b>Земельный участок</b>			
(вид объекта недвижимости)			
Лист № __ Раздела <u>2</u>	Всего листов раздела <u>2</u> : __	Всего разделов: __	Всего листов выписки: __
<b>26.02.2018</b>			
Кадастровый номер:		<b>23:10:0805000:543</b>	

КОПИЯ  
ВЕРНА



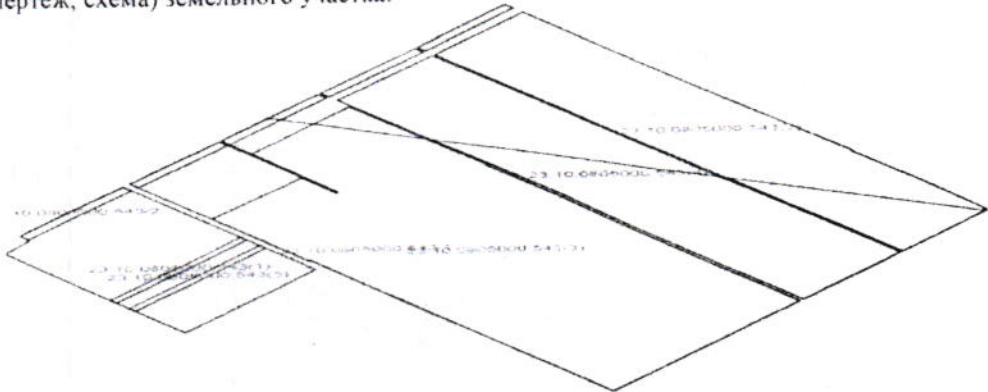
1. Правообладатель (правообладатели):	1.1. Общество с ограниченной ответственностью "Андреевское". ИНН 2333011299. ОГРН 1062333006592.
2. Вид, номер и дата государственной регистрации права:	2.1. общая долевая собственность: 4, 4 га, 23:10:0805000:543-23/023/2018-29, 26.02.2018 г.
3. Документы-основания:	3.1. Договор купли-продажи от 13.02.2018 г.
4. Ограничение прав и обременение объекта недвижимости:	не зарегистрировано
5. Сведения о наличии решения об изъятии объекта недвижимости для государственных и муниципальных нужд:	данные отсутствуют
6. Сведения об осуществлении государственной регистрации прав без необходимого в силу закона согласия третьего лица, органа:	данные отсутствуют

Заместитель начальника отдела (полное наименование должности)	И.И.Петренко (инициалы, фамилия)
--	-------------------------------------

М.П.

Раздел

Выписка из Единого государственного реестра недвижимости об основных характеристиках и зарегистрированных правах на объект недвижимости  
Описание местоположения земельного участка

Земельный участок (вид объекта недвижимости)			
Лист № ____ Раздела <u>3</u>	Всего листов раздела <u>3</u> : ____	Всего разделов: ____	Всего листов выписки: ____
26.02.2018		Кадастровый номер: <u>23:10:0805000:543</u>	
План (чертеж, схема) земельного участка:			
			
Масштаб 1:	Условные обозначения:		
Заместитель начальника отдела (полное наименование должности)	И.И.Петренко (инициалы, фамилия)		



# ООО «Андреевское»

Общество с ограниченной ответственностью.  
353794, ст. Андреевская, ул. Северная 21 Б, Калининского района, Краснодарского края  
8(861)63 44-1-46.

ПРИКАЗ 27 П

11 декабря 2017 года

ст. Андреевская, Калининского района

На основании Решения № 3 от 11 декабря 2017 г. Единственного участника ООО «Андреевское» продлить полномочия директора ООО «Андреевское» до 21 декабря 2018 года.

В связи с отсутствием лица, обладающего правом второй подписи банковских документов, ответственность за организацию и ведение бухгалтерского учета возлагаю на себя.

Директор ООО «Андреевское»



Великий И.М.

КОПИЯ  
ВЕРНА





# Сердечный приступ

## Что нужно знать для спасения жизни

### Вызови скорую


Сердечный приступ – тревожное патологическое состояние, обусловленное острой вазоконстрикцией, недостатком кровоснабжения сердечной мышцы (закупорка тромбом или спазм артерии, приток крови) с развитием ишемии и некроза (отмирания) этой мышцы.

Фото: Иван СЕМЕНЦЕВ, Проходное диспансеризацию в поликлинике по месту жительства развлекать молодых заболелыми.



## Дом культуры отметили 50-летие

17 ноября Гриневский Дом культуры отметил свой 50-летний юбилей. В этот день в нём собрались огромное количество истинных любителей искусства и таланты. Выходили талантливые артисты. С 2014 года Гриневский Дом культуры возглавляет молодой руководитель Сергей Ревченко старинными которого в 2016 году преобразили в концертный зал. Уроженцами в нём сделали комитетские район, священные одежда, сцена, установили новые декоры.




Газета Калининского района  
Калининского края  
Издаётся с марта 1935 года

23 11 18

№ 73 (9452)  
День выпуска: пятница



Новости района на сайте газеты:  
<http://kalinpagazeta.ru/>, а также в Сети:



### ДЕКАДА ПОДПИСК

С 3 по 13 декабря  
придёт декада  
подписки на газеты  
и журналы на  
1-е полугодие 2019 года.

Станция: Газета  
«Калининский Вестник»  
417 000000







**АДМИНИСТРАЦИЯ БОЙКОПОНУРСКОГО СЕЛЬСКОГО ПОСЕЛЕНИЯ  
КАЛИНИНСКОГО РАЙОНА**

**РАСПОРЯЖЕНИЕ**

от 30.10.2018

№ 88-р

хутор Бойкопонура

**О назначении уполномоченного**

Во исполнение Федерального закона от 24 июля 2002 года № 101 – ФЗ «Об обороте земель сельскохозяйственного назначения»:

1. Назначить заместителя главы Бойкопонурского сельского поселения Калининского района Игнатенко Наталью Ивановну уполномоченным лицом по исполнению положений Федерального закона от 24 июля 2002 года № 101 – ФЗ «Об обороте земель сельскохозяйственного назначения».


2. Признать утратившим силу распоряжение администрации Бойкопонурского сельского поселения Калининского района от 26 июня 2017 года № 47-р «О назначении уполномоченного».

3. Контроль за выполнением настоящего распоряжения оставляю за собой.

4. Распоряжение вступает в силу со дня его подписания.

Глава Бойкопонурского  
сельского поселения  
Калининского района

Ю.П. Ченских



ВЕРНО

Заместитель общего отдела  
администрации  
Бойкопонурского сельского  
поселения Калининского района

*Анна Косицкая*  
09.11.2018

КОПИЯ  
ВЕРНА



Итого sheets 11.

**ПРОЕКТ МЕЖЕВАНИЯ ЗЕМЕЛЬНЫХ УЧАСТКОВ**

**Титульный лист**


1. Кадастровые номера земельного участка (земельных участков), из которого осуществляется выдел земельных участков в счет земельных долей:  
**23:10:0805000:543**

2. Количество образуемых земельных участков: **один**

**3. Сведения о заказчике работ по подготовке проекта межевания:**

**Байрачная Антонина Александровна**

(фамилия, имя, отчество (при наличии отчества) физического лица, полное наименование юридического лица, органа государственной власти, органа местного самоуправления, иностранного юридического лица с указанием страны его регистрации (инкорпорации))

Подпись  Байрачная А.А.  
Великий И.М.  
Действующий по доверенности 23 АА 7982419 от 24.05.2018г.

Дата: « 22 » 11 2018г.

Место для оттиска печати заказчика кадастровых работ

**4. Сведения о кадастровом инженерере:**

Фамилия, имя, отчество (при наличии отчества) **Михайленко Александр Сергеевич**

№ квалификационного аттестата кадастрового инженера **23-10-244**

Контактный телефон **+79183716087**

Почтовый адрес и адрес электронной почты, по которым осуществляется связь с кадастровым инженером

**Российская Федерация, Краснодарский край, Красноармейский район, ст. Полтавская, ул. Ковтюха 10/1,**

**электронная почта: mihailenko@bk.ru**

Сокращенное наименование юридического лица, если кадастровый инженер является работником юридического лица -



Подпись


Дата: « 22 » 11 2018г.

Место для оттиска печати кадастрового инженера

**5. Проект межевания земельных участков утвержден:**

Общим собранием собственников земельных долей в праве общей долевой собственности на земельный участок с КН 23:10:0805000:543 от «10» января 2019г.  
Протокол общего собрания № б/н от «10» января 2019г.

Распоряжение администрации Бойкопунурского сельского поселения Калининского района от 30.10.2018г. №88-р «О назначении уполномоченного»

Подпись  Игнатенко Н.И.  
Заместитель главы Бойкопунурского сельского поселения, Калининского района

Дата « 10 » 01 2019г.

## ПРОЕКТ МЕЖЕВАНИЯ ЗЕМЕЛЬНЫХ УЧАСТКОВ

## Содержание

№ п/п	Разделы проекта межевания	Номера листов
1	2	3
1.	Пояснительная записка	3
2.	Исходные данные	4
3.	Сведения об образуемых земельных участках и их частях	5
4.	Сведения об измененных земельных участках и их частях	6
5.	Сведения об обеспечении доступа к образуемым или измененным земельным участкам.	7
6.	Проектный план	8
7.	Заключение кадастрового инженера	9
8.	Приложение	-

**ПРОЕКТ МЕЖЕВАНИЯ ЗЕМЕЛЬНЫХ УЧАСТКОВ****Пояснительная записка**

Кадастровым инженером Михайленко Александром Сергеевичем подготовлен проект межевания на один земельный участок, выделяемый в счет земельной доли из земельного участка с кадастровым номером 23:10:0805000:543, расположенного: Краснодарский край, Калининский район, в границах плана земель колхоза "Родина".

Образуемый земельный участок соответствует требованиям, установленным Законом Краснодарского края от 05.11.2002г. №532-КЗ «Об основах регулирования земельных отношений в Краснодарском крае»

Местоположение выделяемого земельного участка определено общим собранием собственников земельных долей.

Площадь одной целой выделяемой доли составляет 4,4 га.

Ознакомление с проектом межевания проводилось на основании извещения, опубликованного в газете «Калининец» от «23» ноября 2018г. № 73 (2452). Предусмотренные действующим законодательством сроки для ознакомления с проектом межевания (не менее, чем 30 дней до даты проведения общего собрания) соблюдены. Предложений о доработке проекта межевания по указанному адресу не поступало.

Извещение о созыве общего собрания опубликовано в газете «Калининец» от 23» ноября 2018г. № 73 (2452). Предусмотренные действующим законодательством сроки для ознакомления с проектом межевания (не менее, чем 40 дней до дня проведения общего собрания) соблюдены.

**ПРОЕКТ МЕЖЕВАНИЯ ЗЕМЕЛЬНЫХ УЧАСТКОВ****Исходные данные****1. Перечень документов, использованных при подготовке проекта межевания земельного участка**

№ п/п	Наименование документа	Реквизиты документа
1	2	3
1	Кадастровый план территории	2343/12/16-438869 от 05.04.2016г.
2	Свидетельство о ГРП	АА 013218 от 07.07.2015г.
3	Публикация в газете «Калининец» Калининского района, Краснодарского края	от «23» ноября 2018г. № 73 (2452).

**ПРОЕКТ МЕЖЕВАНИЯ ЗЕМЕЛЬНЫХ УЧАСТКОВ****Сведения об образуемых земельных участках и их частях****1. Список образуемых земельных участков**

№ п/п	Обозначение земельного участка	Площадь (P), м <sup>2</sup>	Сведения о правообладателях	Сведения о правах
1	2	3	4	5
1	23:10:0805000:543:3У1	44000	Байрачная Антонина Александровна	Собственность

**1. Сведения о частях границ образуемых земельных участков****Обозначение земельного участка 23:10:0805000:543:3У1**

Обозначение части границы		Горизонтальное проложение (S), м	Описание прохождения части границы
от т.	до т.		
1	2	3	4
<i>23:10:0805000:543:3У1(1)</i>			
н1	н2	5,38	—
н2	н3	26,42	—
н3	н4	683,16	—
н4	н5	32,61	—
н5	н1	683,06	—
<i>23:10:0805000:543:3У1(2)</i>			
н6	н7	32,29	—
н7	н8	683,45	—
н8	н9	32,09	—
н9	н6	683,36	—

**3. Сведения об образуемых частях образуемых земельных участках****Обозначение земельного участка 23:10:0805000:543:3У1**

№ п/п	Учетный номер или обозначение части	Площадь (P), м <sup>2</sup>	Характеристика части
1	2	3	4
—	—	—	—



**ПРОЕКТ МЕЖЕВАНИЯ ЗЕМЕЛЬНЫХ УЧАСТКОВ**

**Сведения об измененных земельных участках и их частях**

**1. Список измененных земельных участков:**

№ п/п	Кадастровый номер измененного земельного участка	Кадастровые номера земельных участков, входящих в состав измененного земельного участка, из которых образованы земельные участки	Площадь (Р), м <sup>2</sup>	Обозначение образуемого земельного участка
1	2	3	4	5
1	23:10:0805000:543	23:10:0805000:543 (1) 23:10:0805000:543 (5)	0 0	23:10:0805000:543:3У1

**2. Сведения об образуемых частях измененных земельных участков:**

**Кадастровый номер земельного участка 23:10:0805000:543**

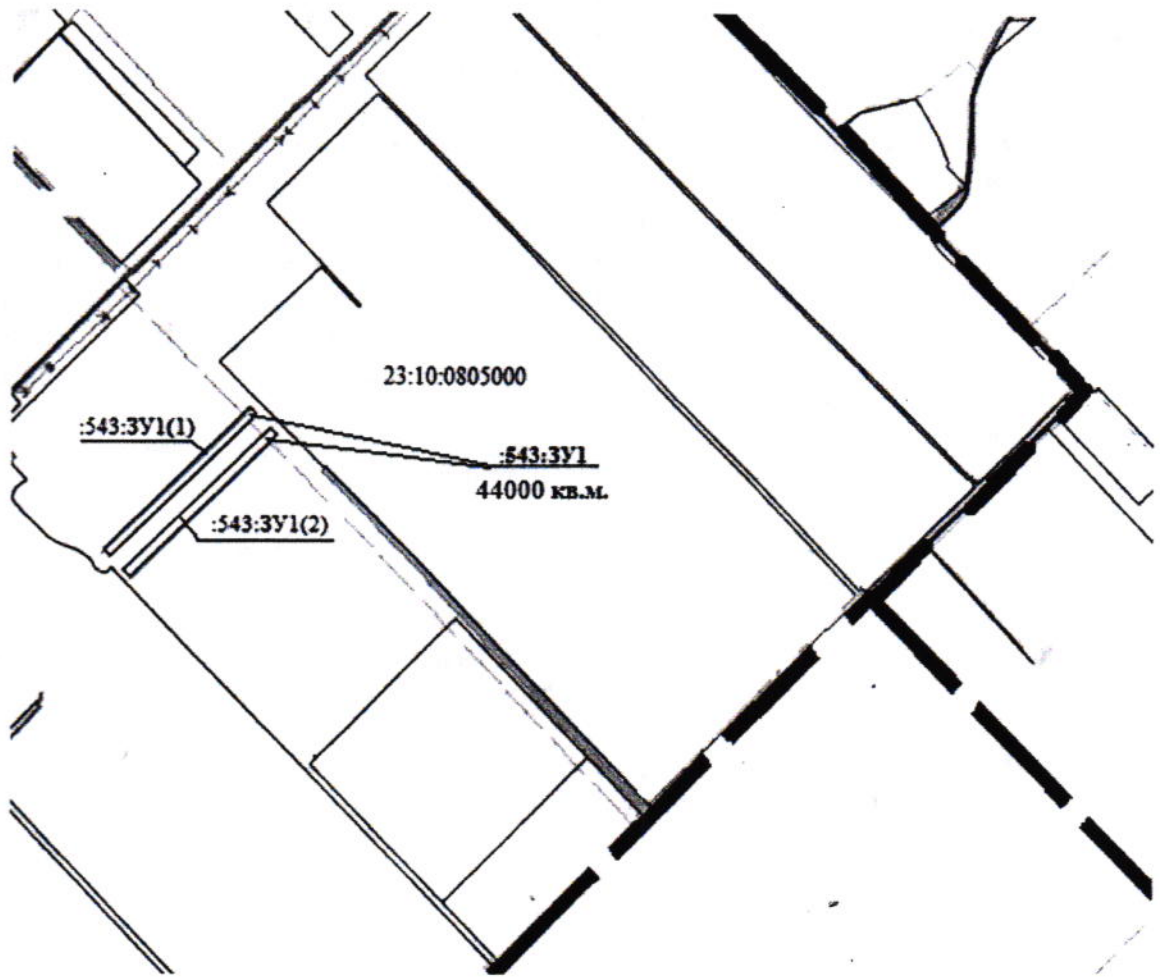
№ п/п	Обозначение части	Площадь (Р), м <sup>2</sup>	Характеристика части
1	2	3	4
—	—	—	—

**ПРОЕКТ МЕЖЕВАНИЯ ЗЕМЕЛЬНЫХ УЧАСТКОВ****Сведения об обеспечении доступа к образуемым или измененным земельным участкам**




№ п/п	Кадастровый номер или обозначение земельного участка, для которого обеспечивается доступ	Кадастровый номер или обозначение земельного участка, посредством которого обеспечивается доступ
1	2	3
1	<b>23:10:0805000:543</b>	23:10:0805000:175
	<b>23:10:0805000:543 :3У1</b>	23:10:0805000:175
2	23:10:0805000:543 :3У1(1)	23:10:0805000:175
	23:10:0805000:543 :3У1(2)	23:10:0805000:175

ПРОЕКТ МЕЖЕВАНИЯ ЗЕМЕЛЬНЫХ УЧАСТКОВ

Проектный план



Условные обозначения:

-  граница кадастрового деления
-  граница образуемого ЗУ
-  граница измененного ЗУ

Кадастровый инженер



Михайленко А.С.

**ПРОЕКТ МЕЖЕВАНИЯ ЗЕМЕЛЬНЫХ УЧАСТКОВ****Заключение кадастрового инженера**

Кадастровым инженером Михайленко Александром Сергеевичем подготовлен проект межевания на один земельный участок, выделяемый в счет земельной доли из земельного участка с кадастровым номером 23:10:0805000:543, расположенного по адресу: Краснодарский край, Калининский район, в границах плана земель колхоза "Родина".

Проект межевания подготовлен на основании ст. 13, ст. 13.1. Федерального закона от 29.07.2002г. №101-ФЗ «Об обороте земель сельскохозяйственного назначения». Местоположение образуемых земельных участков определено общим собранием собственников земельных долей.

Ознакомление с проектом межевания проводилось на основании извещения, опубликованного в газете «Калининец» от «23» ноября 2018г. № 73 (2452). Предусмотренные действующим законодательством сроки для ознакомления с проектом межевания (не менее, чем 30 дней до даты проведения общего собрания) соблюдены. Предложений о доработке проекта межевания по указанному адресу не поступало.

Проект межевания утвержден «10» января 2019г. решением общего собрания собственников земельных долей в праве общей долевой собственности на земельный участок с кадастровым номером 23:10:0805000:543.

Указанным решением общего собрания собственников земельных долей в праве общей долевой собственности, так же утвержден перечень собственников вновь образуемых земельных участков, выделяемых в счет земельных долей из земельного участка с кадастровым номером 23:10:0805000:543 и размер долей в праве общей долевой собственности на земельные участки, образуемые в соответствии с проектом межевания.

Кадастровый номер земельного участка, посредством которого обеспечивается доступ - 23:10:0805000:175. Предварительное соглашение об установлении частного сервитута включено в состав приложения к Межевому плану.



МИНИСТЕРСТВО ЭКОНОМИЧЕСКОГО РАЗВИТИЯ РОССИЙСКОЙ ФЕДЕРАЦИИ  
ФЕДЕРАЛЬНАЯ СЛУЖБА ГОСУДАРСТВЕННОЙ РЕГИСТРАЦИИ,  
КАДАСТРА И КАРТОГРАФИИ  
(РОСРЕЕСТР)

УПРАВЛЕНИЕ ФЕДЕРАЛЬНОЙ СЛУЖБЫ ГОСУДАРСТВЕННОЙ РЕГИСТРАЦИИ,  
КАДАСТРА И КАРТОГРАФИИ ПО КРАСНОДАРСКОМУ КРАЮ

**СВИДЕТЕЛЬСТВО О ГОСУДАРСТВЕННОЙ РЕГИСТРАЦИИ ПРАВА**

Дата выдачи: 07.07.2015 г.

**Документы-основания:**

Договор купли-продажи от 22.06.2015 г.

**Субъект (субъекты) права:**

Олейник Антонина Александровна, дата рождения: 19.02.1993 г. Место рождения: гор. Донецк Донецкой обл. респ. Украина. Гражданство: Россия. Паспорт гражданина Российской Федерации: серия 03 13 №308176, код подразделения 230-007, дата выдачи 28.03.2013 г. Орган, выдавший документ: Отделом УФМС России по Краснодарскому краю в Прикубанском округе гор.Краснодара. Адрес постоянного места жительства: Россия, Краснодарский край, г. Краснодар, ул. Фестивальная, дом №16, кв. 5.

**Вид права:** общая долевая собственность: 4,4 га

**Кадастровый (или условный) номер:**

23:10:0805000:543

**Объект права:**

Земельный участок. Категория земель: земли сельскохозяйственного назначения - Для сельскохозяйственного использования. Площадь: 5556559 кв.м.

Адрес (местоположение):

Россия, Краснодарский край, Калининский район, в границах плана земель (колхоза) "Родина"


**Существующие ограничения (обременения) права:** запрет УФРС на проведение любых регистрационных действий

О чем в Едином государственном реестре прав на недвижимое имущество и сделок с ним 07.07.2015 г. сделана запись регистрации № 23-23/023-23/023/200/2015-1259/2

Государственный регистратор:

/ Петренко И. И. /

23-23/023-23/023/200/2015-1259/2



КОПИЯ  
ВЕРНА



ДОВЕРЕННОСТЬ

Российская Федерация,  
город Краснодар, Краснодарский край  
230047382419  
двадцать четвертое мая две тысячи восемнадцатого года.

Я, БАЙРАЧНАЯ АНТОНИНА АЛЕКСАНДРОВНА, 19.02.1993 г. р., место рождения гор. Донецк Донецкой области Республики Украины, пол женский, гражданка Российской Федерации, паспорт 03 17 801696, выданный 25.07.2017 ОУФМС России по Краснодарскому краю в Прикубанском округе г. Краснодара, к.п. 230-007, зарегистрированная по адресу: Краснодарский край, гор. Краснодар, ул. Фестивальная, д. 16, кв. 5, действуя добросовестно и разумно, доверяю ВЕЛИКОМУ ИЛЬМИРУ МАРКОВИЧУ, 12.05.1966 г. р., место рождения пос. Октябрьский Чунского района Иркутской области, пол мужской, гражданину Российской Федерации, паспорт 03 15 351307, выданный 04.12.2015 отделением УФМС России по Краснодарскому краю в Калининском районе, к.п. 230-035, зарегистрированному по адресу: Краснодарский край, Калининский район, ст. Калининская, ул. Вокзальная, д. 19, купить за цену и на условиях по своему усмотрению любой земельный участок или долю любого размера в праве общей долевой собственности на земельный участок из земель сельскохозяйственного назначения в Калининском районе Краснодарского края, подписать предварительный договор, соглашение о задатке (авансе), договор купли-продажи, передаточный акт, другие документы, произвести расчет с продавцом, зарегистрировать мое право собственности или общей долевой собственности на указанный земельный участок в органах Федеральной службы государственной регистрации, кадастра и картографии по Краснодарскому краю (Росреестр), подавать и подписывать от моего имени заявления, в том числе для органов Росреестра о государственной регистрации права, о приостановлении, возобновлении и прекращении государственной регистрации, о внесении изменений в ЕГРН, о возражении в отношении зарегистрированного права, а также о приобщении дополнительных документов, исправлении технических ошибок, возврате документов, о снятии запретов, обременений; получить экземпляр договора купли-продажи, выписку из Единого государственного реестра недвижимости об основных характеристиках и зарегистрированных правах на объект недвижимости, другие документы, в том числе уведомление о приостановлении государственной регистрации, сообщение об отказе в государственной регистрации, для чего уполномачиваю быть моим представителем в организациях любой организационно-правовой формы и формы собственности, в том числе в органах исполнительной власти и местного самоуправления, органах кадастрового учета, архивах, налоговых органах, многофункциональном центре по предоставлению государственных и муниципальных услуг, нотариальной конторе, органах, осуществляющих государственную регистрацию прав на недвижимое имущество и сделок с ним, органах, осуществляющих государственный учет и ведение государственного кадастра недвижимости (управление Федеральной службы государственной регистрации, кадастра и картографии по Краснодарскому краю - Росреестр), а также перед физическими лицами; представлять и получать справки, планы, выписки, договоры, соглашения, дубликаты утраченных документов, заключения, распоряжения, другие документы, приобщать дополнительно документы, вносить исправления

КОПИЯ  
ВЕРНА

СНИЛС  
03-01-834-70  
№ 27-16-244  
АТТЕ

при допуске технических ошибок, представлять интересы при выполнении всех видов кадастровых процедур; вести переговоры, делать запросы, обращаться в СМИ по вопросам купли-продажи, производить оплату госпошлины, получать излишне уплаченную госпошлину, расписываться за меня и совершать все действия, связанные с выполнением данного поручения.

Доверенность выдана сроком на один год. Передоверие запрещено.

Содержание ст.ст.182-189 Гражданского кодекса РФ мне нотариусом разъяснено, в связи с чем, мне известно и понятно, что

- срок действия доверенности, выданной в порядке передоверия, не может превышать срока действия доверенности, на основании которой она выдана;
- действие доверенности прекращается вследствие: истечения срока доверенности; отмены доверенности лицом, выдавшим ее, или одним из лиц, выдавших доверенность совместно; смерти гражданина, выдавшего доверенность, признания его недееспособным, ограниченно дееспособным или безвестно отсутствующим; смерти гражданина, которому выдана доверенность, признания его недееспособным, ограниченно дееспособным или безвестно отсутствующим; введения в отношении представляемого или представителя такой процедуры банкротства, при которой соответствующее лицо утрачивает право самостоятельно выдавать доверенности;
- лицо, которому выдана доверенность, во всякое время может отказаться от полномочий,

- лицо, выдавшее доверенность, может отменить доверенность,
- лицо, выдавшее доверенность и впоследствии отменившее ее, обязано известить об отмене лицо, которому доверенность выдана, а также известных ему третьих лиц, для представительства перед которыми дана доверенность, такая обязанность возлагается на правопреемников лица,
- при прекращении доверенности лицо, которому она выдана или его правопреемники обязаны немедленно вернуть доверенность.

Текст доверенности нотариусом полностью прочитан вслух.  
Нотариусом установлено, что содержание доверенности гр. Байрачной Антонине Александровне понятно и соответствует её волеизъявлению. С содержанием доверенности гр. Байрачная Антонина Александровна согласна.

ПОДПИСЬ: Антонина Александровна Байрачная  
Российская Федерация.

Город Краснодар, Краснодарский край.

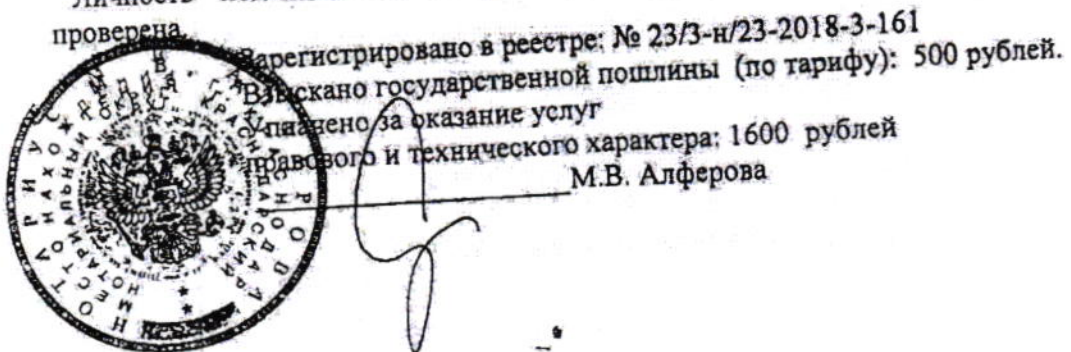
Двадцать четвертое мая две тысячи восемнадцатого года.

Настоящая доверенность удостоверена мной, Алферовой Мариной Витальевной, нотариусом Краснодарского нотариального округа.

Содержание доверенности соответствует волеизъявлению лица, выдавшего доверенность.

Доверенность подписана в моем присутствии.

Личность подписавшего доверенность установлена, его дееспособность проверена.



# СВИДЕТЕЛЬСТВО О ЗАКЛЮЧЕНИИ БРАКА

Байрачный  
Фамилия  
Олег Олегович  
Имя, отчество  
гражданин России  
гражданство  
русский

17 января 1992 г.  
национальность (вносится, если указана в записи акта о заключении брака)  
дата рождения

г. Краснодар  
место рождения  
Олеиник

Антонина Александровна  
Фамилия  
гражданка России  
Имя, отчество  
гражданство  
русская

19 февраля 1993 г.  
национальность (вносится, если указана в записи акта о заключении брака)  
дата рождения

г. Донецк, Донецкая область, Республика Украина  
место рождения

заключен брак

10.06.2017 года

число, месяц, год (цифрами и прописью)  
десятого июня

две тысячи семнадцатого года

2017 года июня месяца 10 числа

составлена запись акта о заключении брака № 150

После заключения брака присвоены фамилии:

мужу

Байрачный

жене

Байрачная

Место государственной регистрации

отдел ЗАГС г. Горячий Ключ

наименование органа записи актов гражданского состояния

Управления ЗАГС Краснодарского края Российской Федерации

дата выдачи « 10 » июня 2017 г.



Выдатель органа  
записи актов гражданского состояния

Ж. М. Сушеч

III-AG № 656915

Годнак, МЛФ, Москва, 2015. «В».

КОПИЯ  
ВЕРНА





## Сердечный приступ

Что нужно знать для спасения жизни

### Вызови скорую

Сердечный приступ – тяжелое патологическое состояние, обусловленное остро возникающим недостатком кровоснабжения сердечной мышцы (закупорка тромбом и/или спазм артерий, питающей сердце) с развитием ишемии и некроза (отмирания) этой мышцы.

фото: Илья СЕМЕНЕЦ. Проходит диспансеризацию в поликлинике по месту жительства. Это поможет предотвратить развитие многих заболеваний.



## Дом культуры отметил 50-летие

17 ноября Гривенский Дом культуры отметил свой 50-летний юбилей. В этот день в нем собрались огромное количество истинных любителей искусства и талантливых самодеятельных артистов. С 2011 года Гривенский Дом культуры возглавил молодой руководитель Сергей Левицкий, стараниями которого в 2016 году преобразился концертный зал учреждения. В нем сделана косметический ремонт, заменена одежда сцены, установлены новые кресла.

Газета Калининского района Краснодарского края. Издаётся с марта 1935 года

# Калинининец

23 11 18

№ 73 (2452)

День выпуска: ПЯТНИЦА



Новости района на сайте газеты:

<http://kalininagazeta.ru/>, а также в Сети:



### ДЕКАДА ПОДПИСКИ

С 3 по 13 декабря пройдёт декада подписки на газеты и журналы на 1-е полугодие 2019 года.

Открыта подписка на газеты и журналы на 1-е полугодие 2019 года.



дата: \_\_\_\_\_

Судья районный народный суд ст. 53 п. 6 ст. 6 в ст. 6.  
Тогда провозглашена х бюджетными Квалификационной сект.  
Устроены отделе в соответствии с проектом. Деловое участие в ре-  
визии квалификационной х. Бюджетными.  
Земельный участок находится в зоне от магнитометрической зоны  
бытовой прибор. Показ не завышенной, участок не зарегистрирован.  
Ограничение права на земельный участок отсутствует.  
Наличие права на земельный участок отсутствует. 41 891 (срок для  
принятия решения районной службы составляет 41 891 (срок для  
принятия 20 645,50 (дальше срок составляет срок пять) рубль 50 ко-  
пей, еще судья составляет 1250,73 (одна тысяча двести пятьдесят  
три) рубль 73 копейки.  
Заявки на участие в конкурсе принимаются по дням с понедельника  
по пятницу с 9 часов утра до 18 часов 00 минут, в субботу с 12 часов 00 минут до  
13 часов 00 минут, по адресу: Краснодарский край, Калининский район, ст.  
Полтава, ул. Каткова, 1001, административный комплекс для справок:  
80816312-10-416.  
Для участия в конкурсе заявителю необходимо лично (либо через  
представителя) предоставить необходимые документы в уполномочен-

Определение Участников аукциона будет проводиться комиссией по  
проведению торгов 21 декабря 2018 года в 13 час. 00 мин. по адресу:  
Краснодарский край, Калининский район, ст. П. Калининская, ул. Дем-  
ьяна, 147, кабинет № 30.  
Порядок определения Участников аукциона регулируется докумен-  
тами, размещенными на сайте, в том числе страниц 36-11 и 38-12. Заяв-  
ки принимаются по:  
Аукцион состоится 25 декабря 2018 года в 14 час. 00 мин. по адресу:  
Краснодарский край, Калининский район, ст. П. Калининская, ул. Дем-  
ьяна, 147, кабинет № 30.  
Порядок проведения аукциона:  
1) Участником аукциона является зарегистрированное лицо;  
2) Если участник не зарегистрирован в течение всего аукциона;  
3) аукцион проводится с использованием наименования продавца аукцион-  
ной единицы, которая является предметом аукциона (исключительного права на  
патент, право на изобретение и права на промышленный образец, исключитель-  
ного права на товарный знак, исключительного права на программу для ЭВМ, исключи-  
тельного права на произведение науки, литературы, искусства, исключительного  
права на объект интеллектуальной собственности).

договор аренды земельного участка не ранее чем за 30 дней  
до дня размещения информации о результатах аукциона на  
сайте.  
Юридический и почтовый адрес: Протечендита, ул.  
Бенгальская, 88/88) - прилагаются: разрешение на проведение аукциона  
который находится на территории земельного участка, на  
котором проводится аукцион на №. в соответствии с  
Платеж Протечендита  
по банковскому переводу (или по наличному расчету)  
Платеж уполномоченного лица  
Сумма депозитов, принятых к распределению  
Получено от \_\_\_\_\_  
1 \_\_\_\_\_  
2 \_\_\_\_\_  
Должностное лицо \_\_\_\_\_  
Должностное лицо \_\_\_\_\_  
Ответа в принятии участия  
судья районный народный суд ст. 53 п. 6 ст. 6 в ст. 6.  
Чис. \_\_\_\_\_

Администрация Бюджетного областного поселения муниципальнот  
образования Калининский район на основании ст. 14.1 Федерального за-  
кона №101-ФЗ «Об обороте земель сельскохозяйственного назначения»  
от 24.07.2002г. извещает участников аукциона о продаже  
имущества ООО «Агроинвестор» общему собранию участников  
делового образования на земельный участок с кадастровым номером  
23:10:0805000:530, адрес: 363794, Краснодарский край, Калининский рай-  
он, в границах плана землеустройства Рудника.  
Проекты для общего собрания:  
1. О выборе председателя, секретаря общего собрания;  
2. О выборе лиц, проводящих подкуп торгов;  
3. Об избрании лиц, уполномоченных от имени участников деловой соб-  
ственности действовать при составлении местоположения границ земельного  
участка, охраняемого законодательством, границей земельного участка,  
находящегося в долевой собственности, при обращении с земельным участком  
проявляющим государственную собственность учета или государственной ре-  
гистрации права на недвижимость имущество в отношении земельного участка,  
находящегося в долевой собственности, и образуемых из него земельных  
участков, а также заключить договор аренды земельного участка, со-  
ставляющего об установлении частного облигации в отношении данного зе-  
мельного участка или составлении об ипотеке недвижимости имущества для  
составления земельной ипотеки (далее - уполномоченные лица).

Администрация Бюджетного областного сельского поселения муниципальнот  
образования Калининский район на основании ст. 14.1 Федерального за-  
кона №101-ФЗ «Об обороте земель сельскохозяйственного назначения»  
от 24.07.2002г. извещает участников аукциона о продаже  
имущества ООО «Агроинвестор» общему собранию участников  
делового образования на земельный участок с кадастровым номером 23:10:0805000:543,  
адрес: 363794, Краснодарский край, Калининский район, в  
границах плана землеустройства Рудника.  
Проекты для общего собрания:  
1. О выборе председателя, секретаря общего собрания;  
2. О выборе лиц, проводящих подкуп торгов;  
3. Уполномоченных лиц, уполномоченных от имени участников деловой соб-  
ственности действовать при составлении местоположения границ земельного  
участка, охраняемого законодательством, границей земельного участка,  
находящегося в долевой собственности, при обращении с земельным участком  
проявляющим государственную собственность учета или государственной ре-  
гистрации права на недвижимость имущество в отношении земельного участка,  
находящегося в долевой собственности, и образуемых из него земельных  
участков, а также заключить договор аренды земельного участка, со-  
ставляющего об установлении частного облигации в отношении данного зе-  
мельного участка или составлении об ипотеке недвижимости имущества для  
составления земельной ипотеки (далее - уполномоченные лица).

Проекты землеустройства подготовлены кадастровым инженером  
Михаиловичем Александром Сергеевичем, номер ин-  
формационного свидетельства 23-10-2/44, почтовый адрес: По-  
лтава, ул. Каткова, 1001, административный комплекс для справок:  
80816312-10-416.  
Кадастровый номер участка: 23:10:0805000:546; адрес: 363794, Краснодарский край, Кали-  
нинский район, в границах плана землеустройства Рудника.  
Ограничение с проектом. Иные условия проведения по  
адресу: 363794, Калининский район, ст. Аграрная,  
ул. Сахарова, д. 21/15, в (808163) 44-1-00, телефон: 8  
800 до 19-00, факс: 80816312-10-416, электронная почта: 80816312-10-416@yandex.ru, почтовый ящик: 80816312-10-416@yandex.ru, сайт: 80816312-10-416.ru.  
Предложения по участию принимаются не ранее чем за 30 дней до дня размещения информации на сайте.  
Юридический и почтовый адрес: Протечендита, ул.  
Бенгальская, 88/88) - прилагаются: разрешение на проведение аукциона  
который находится на территории земельного участка, на  
котором проводится аукцион на №. в соответствии с  
Платеж Протечендита  
по банковскому переводу (или по наличному расчету)  
Платеж уполномоченного лица  
Сумма депозитов, принятых к распределению  
Получено от \_\_\_\_\_  
1 \_\_\_\_\_  
2 \_\_\_\_\_  
Должностное лицо \_\_\_\_\_  
Должностное лицо \_\_\_\_\_  
Ответа в принятии участия  
судья районный народный суд ст. 53 п. 6 ст. 6 в ст. 6.  
Чис. \_\_\_\_\_

ВЕРНА



АДМИНИСТРАЦИЯ БОЙКОПОНУРСКОГО СЕЛЬСКОГО ПОСЕЛЕНИЯ  
КАЛИНИНСКОГО РАЙОНА

РАСПОРЯЖЕНИЕ

от 30.10.2018

№ 88-р

хутор Бойкопонура


О назначении уполномоченного

Во исполнение Федерального закона от 24 июля 2002 года № 101 – ФЗ «Об обороте земель сельскохозяйственного назначения»:

1. Назначить заместителя главы Бойкопонурского сельского поселения Калининского района Игнатенко Наталью Ивановну уполномоченным лицом по исполнению положений Федерального закона от 24 июля 2002 года № 101 – ФЗ «Об обороте земель сельскохозяйственного назначения».
2. Признать утратившим силу распоряжение администрации Бойкопонурского сельского поселения Калининского района от 26 июня 2017 года № 47-р «О назначении уполномоченного».
3. Контроль за выполнением настоящего распоряжения оставляю за собой.
4. Распоряжение вступает в силу со дня его подписания.

Глава Бойкопонурского  
сельского поселения  
Калининского района

Ю.П. Ченских



ВЕРНО  
Заместитель начальника общего отдела  
администрации  
Бойкопонурского сельского  
поселения Калининского района  
*Игнатенко Наталья Ивановна*  
« 01 » 20 18 г.

КОПИЯ  
ВЕРНА



**ПРОЕКТ МЕЖЕВАНИЯ ЗЕМЕЛЬНЫХ УЧАСТКОВ**

**Титульный лист**


1. Кадастровые номера земельного участка (земельных участков), из которого осуществляется выдел земельных участков в счет земельных долей:  
23:10:0805000:543

2. Количество образуемых земельных участков: один

3. Сведения о заказчике работ по подготовке проекта межевания:

**Байрачная Антонина Александровна**

(фамилия, имя, отчество (при наличии отчества) физического лица, полное наименование юридического лица, органа государственной власти, органа местного самоуправления, иностранного юридического лица с указанием страны его регистрации (инкорпорации))

Подпись  Байрачная А.А.

Великий И.М.  
Действующий по доверенности 23 АА 7982419 от 24.05.2018г.

Дата: «22» 11 2018г.

Место для оттиска печати заказчика кадастровых работ

4. Сведения о кадастровом инженерере:

Фамилия, имя, отчество (при наличии отчества)

**Михайленко Александр Сергеевич**

№ квалификационного аттестата кадастрового инженера

**23-10-244**

Контактный телефон

**+79183716087**

Почтовый адрес и адрес электронной почты, по которым осуществляется связь с кадастровым инженером

Российская Федерация, Краснодарский край, Красноармейский район, ст. Полтавская, ул. Ковтюха 10/1,  
электронная почта: [mihailenko@bk.ru](mailto:mihailenko@bk.ru)

Сокращенное наименование юридического лица, если кадастровый инженер является работником юридического лица -

Подпись 


Дата: «22» 11 2018г.

Место для оттиска печати кадастрового инженера

5. Проект межевания земельных участков утвержден:

Общим собранием собственников земельных долей в праве общей долевой собственности на земельный участок с КН 23:10:0805000:543 от «10» января 2019г.  
Протокол общего собрания № б/н от «10» января 2019г.

Распоряжение администрации Бойкопунурского сельского поселения Калининского района от 30.10.2018г. №88-р «О назначении уполномоченного»

Подпись  Игнатенко Н.И.  
Заместитель главы Бойкопунурского сельского поселения, Калининского района

Дата «10» 01 2019г.

## ПРОЕКТ МЕЖЕВАНИЯ ЗЕМЕЛЬНЫХ УЧАСТКОВ

## Содержание

№ п/п	Разделы проекта межевания	Номера листов
1	2	3
1.	Пояснительная записка	3
2.	Исходные данные	4
3.	Сведения об образуемых земельных участках и их частях	5
4.	Сведения об измененных земельных участках и их частях	6
5.	Сведения об обеспечении доступа к образуемым или измененным земельным участкам.	7
6.	Проектный план	8
7.	Заключение кадастрового инженера	9
8.	Приложение	-

**ПРОЕКТ МЕЖЕВАНИЯ ЗЕМЕЛЬНЫХ УЧАСТКОВ****Пояснительная записка**

Кадастровым инженером Михайленко Александром Сергеевичем подготовлен проект межевания на один земельный участок, выделяемый в счет земельной доли из земельного участка с кадастровым номером 23:10:0805000:543, расположенного: Краснодарский край, Калининский район, в границах плана земель колхоза "Родина".

Образуемый земельный участок соответствует требованиям, установленным Законом Краснодарского края от 05.11.2002г. №532-КЗ «Об основах регулирования земельных отношений в Краснодарском крае»

Местоположение выделяемого земельного участка определено общим собранием собственников земельных долей.

Площадь одной целой выделяемой доли составляет 4,4 га.

Ознакомление с проектом межевания проводилось на основании извещения, опубликованного в газете «Калининец» от «23» ноября 2018г. № 73 (2452). Предусмотренные действующим законодательством сроки для ознакомления с проектом межевания (не менее, чем 30 дней до даты проведения общего собрания) соблюдены. Предложений о доработке проекта межевания по указанному адресу не поступало.

Извещение о созыве общего собрания опубликовано в газете «Калининец» от 23» ноября 2018г. № 73 (2452). Предусмотренные действующим законодательством сроки для ознакомления с проектом межевания (не менее, чем 40 дней до дня проведения общего собрания) соблюдены.

**ПРОЕКТ МЕЖЕВАНИЯ ЗЕМЕЛЬНЫХ УЧАСТКОВ****Исходные данные**

1. Перечень документов, использованных при подготовке проекта межевания земельного участка		
№ п/п	Наименование документа	Реквизиты документа
1	2	3
1	Кадастровый план территории	2343/12/16-438869 от 05.04.2016г.
2	Кадастровая выписка о земельном участке	№б/н от 30.09.2016
3	Публикация в газете «Калининец» Калининского района, Краснодарского края	от «23» ноября 2018г. № 73 (2452).

## ПРОЕКТ МЕЖЕВАНИЯ ЗЕМЕЛЬНЫХ УЧАСТКОВ

## Сведения об образуемых земельных участках и их частях

## 1. Список образуемых земельных участков

№ п/п	Обозначение земельного участка	Площадь (P), м <sup>2</sup>	Сведения о правообладателях	Сведения о правах
1	2	3	4	5
1	23:10:0805000:543:ЗУ1	44000	Байрачная Антонина Александровна	Собственность

## 1. Сведения о частях границ образуемых земельных участков

## Обозначение земельного участка 23:10:0805000:543:ЗУ1

Обозначение части границы		Горизонтальное проложение (S), м	Описание прохождения части границы
от г.	до г.		
1	2	3	4
23:10:0805000:543:ЗУ1(1)			
н10	н11	990,05	—
н11	н12	22,24	—
н12	н13	989,88	—
н13	н10	22,22	—
23:10:0805000:543:ЗУ1(2)			
н14	н15	508,87	—
н15	н16	21,86	—
н16	н17	508,72	—
н17	н14	21,38	—
23:10:0805000:543:ЗУ1(3)			
н18	н19	158,31	—
н19	н20	245,66	—
н20	н21	46,9	—
н21	н22	24,4	—
н22	н23	451,49	—
н23	н18	24,38	—

## 3. Сведения об образуемых частях образуемых земельных участков

## Обозначение земельного участка 23:10:0805000:543:ЗУ1

№ п/п	Учетный номер или обозначение части	Площадь (P), м <sup>2</sup>	Характеристика части
1	2	3	4
—	—	—	—



## ПРОЕКТ МЕЖЕВАНИЯ ЗЕМЕЛЬНЫХ УЧАСТКОВ

## Сведения об измененных земельных участках и их частях

## 1. Список измененных земельных участков:

№ п/п	Кадастровый номер измененного земельного участка	Кадастровые номера земельных участков, входящих в состав измененного земельного участка, из которых образованы земельные участки	Площадь (Р), м <sup>2</sup>	Обозначение образуемого земельного участка
1	2	3	4	5
1	23:10:0805000:543	23:10:0805000:543 (2) 23:10:0805000:543 (3) 23:10:0805000:543 (4)	1107509 2176202 1194738	23:10:0805000:543:3У1

## 2. Сведения об образуемых частях измененных земельных участков:

Кадастровый номер земельного участка 23:10:0805000:543

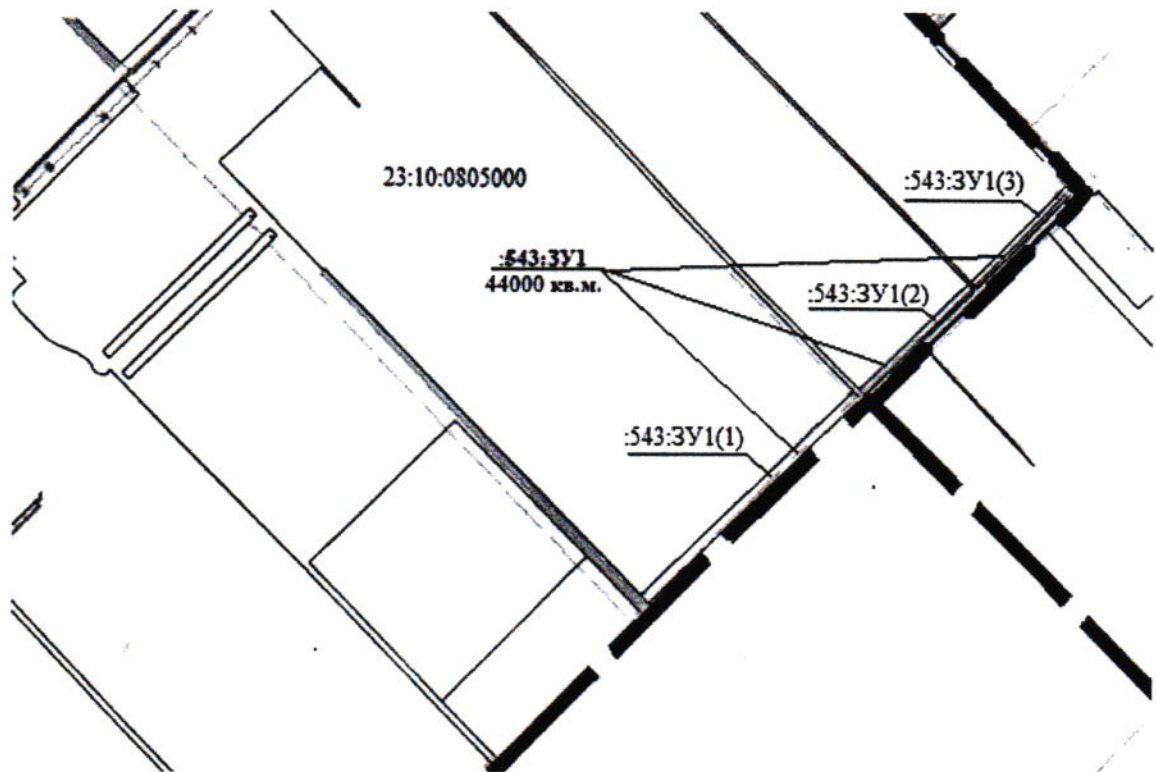
№ п/п	Обозначение части	Площадь (Р), м <sup>2</sup>	Характеристика части
1	2	3	4
—	—	—	—

**ПРОЕКТ МЕЖЕВАНИЯ ЗЕМЕЛЬНЫХ УЧАСТКОВ****Сведения об обеспечении доступа к образуемым или измененным земельным участкам**

№ п/п	Кадастровый номер или обозначение земельного участка, для которого обеспечивается доступ	Кадастровый номер или обозначение земельного участка, посредством которого обеспечивается доступ
1	2	3
1	23:10:0805000:543	23:10:0805000:175
	23:10:0805000:543 :3У1	23:10:0805000:175
	23:10:0805000:543 :3У1(1)	23:10:0805000:175
	23:10:0805000:543 :3У1(2)	23:10:0805000:175
	23:10:0805000:543 :3У1(3)	23:10:0805000:175

ПРОЕКТ МЕЖЕВАНИЯ ЗЕМЕЛЬНЫХ УЧАСТКОВ

Проектный план



Условные обозначения:

----- граница кадастрового деления

———— граница образуемого ЗУ

———— граница измененного ЗУ

Кадастровый инженер



Михайленко А.С.

## ПРОЕКТ МЕЖЕВАНИЯ ЗЕМЕЛЬНЫХ УЧАСТКОВ

## Заключение кадастрового инженера

Кадастровым инженером Михайленко Александром Сергеевичем подготовлен проект межевания на один земельный участок, выделяемый в счет земельной доли из земельного участка с кадастровым номером 23:10:0805000:543, расположенного по адресу: Краснодарский край, Калининский район, в границах плана земель колхоза "Родина".

Проект межевания подготовлен на основании ст. 13, ст. 13.1. Федерального закона от 29.07.2002г. №101-ФЗ «Об обороте земель сельскохозяйственного назначения». Местоположение образуемых земельных участков определено общим собранием собственников земельных долей.

Ознакомление с проектом межевания проводилось на основании извещения, опубликованного в газете «Калининец» от «23» ноября 2018г. № 73 (2452). Предусмотренные действующим законодательством сроки для ознакомления с проектом межевания (не менее, чем 30 дней до даты проведения общего собрания) соблюдены. Предложений о доработке проекта межевания по указанному адресу не поступало.

Проект межевания утвержден «10» января 2019г. решением общего собрания собственников земельных долей в праве общей долевой собственности на земельный участок с кадастровым номером 23:10:0805000:543.

Указанным решением общего собрания собственников земельных долей в праве общей долевой собственности, так же утвержден перечень собственников вновь образуемых земельных участков, выделяемых в счет земельных долей из земельного участка с кадастровым номером 23:10:0805000:543 и размер долей в праве общей долевой собственности на земельные участки, образуемые в соответствии с проектом межевания.

Кадастровый номер земельного участка, посредством которого обеспечивается доступ - 23:10:0805000:175. Предварительное соглашение об установлении частного сервитута включено в состав приложения к Межевому плану.

**ВЫПИСКА ИЗ ЕДИНОГО ГОСУДАРСТВЕННОГО РЕЕСТРА ПРАВ НА  
НЕДВИЖИМОЕ ИМУЩЕСТВО И СДЕЛОК С НИМ, УДОСТОВЕРЯЮЩАЯ  
ПРОВЕДЕННУЮ ГОСУДАРСТВЕННУЮ РЕГИСТРАЦИЮ ПРАВ**

Дата выдачи: 30.09.2016

В Едином государственном реестре прав на недвижимое имущество и сделок с ним зарегистрировано.

1. Кадастровый (или условный) номер объекта:	23:10:0805000:543	
Объект недвижимости:	Земельный участок. Категория земель: земли сельскохозяйственного назначения - Для сельскохозяйственного использования. Площадь: 5556559 кв.м. Адрес (местоположение): Россия, Краснодарский край, Калининский район, в границах плана земель (колхоза) "Родина"	
Состав объекта недвижимости:		
2. Правообладатель (правообладатели):	2.1.	Олейник Антонина Александровна, 19.02.1993 год рождения. Место рождения: гор. Донецк Донецкой обл. респ. Украина. Гражданство: Россия. Паспорт гражданина Российской Федерации: серия 03 13 № 308176 код подразделения 230-007, дата выдачи: 28.03.2013 г. Орган, выдавший документ: Отделом УФМС России по Краснодарскому краю в Прикубанском округе гор.Краснодара. Адрес постоянного места жительства: Россия, Краснодарский край, г. Краснодар, ул. Фестивальная, дом №16, кв. 5.
3. Вид, номер и дата государственной регистрации права:	3.1.	общая долевая собственность: 4, 4 га, 23-23/023-23/023/801/2016-5538/2, 30.09.2016 г.
4. Документы-основания:	4.1.	Договор купли-продажи от 22.09.2016 г.
5. Ограничение (обременение) права:		
5.1.1. вид:	запрет УФРС на проведение любых регистрационных действий	
дата государственной регистрации:	30.06.2015	
номер государственной регистрации:	23-23/023-23/023/008/2015-129/1	
срок, на который установлено ограничение (обременение) права:	с 30.06.2015 г. по Срок не определен	
лицо, в пользу которого установлено ограничение		

**КОПИЯ  
ВЕРНА**



(обременение) права:	
основание государственной регистрации:	Определение Калининского районного суда Краснодарского края от 25.06.2015 г.

Настоящая выписка подтверждает проведение государственной регистрации права.  
Правообладатель: Олейник Antonina Александровна

Государственный регистратор



(подпись,  
М.П.)

Петренко И. И.

(фамилия, инициалы)

Краснодарского

ава.

ы)

# ДОВЕРЕННОСТЬ

Российская Федерация,  
г. Краснодар, Краснодарский край  
№ 23АА/982419  
выдана четвертое мая две тысячи восемнадцатого года.

**Я, БАЙРАЧНАЯ АНТОНИНА АЛЕКСАНДРОВНА**, 19.02.1993 г. р., место рождения г. Донецк Донецкой области Республики Украины, пол женский, гражданка Российской Федерации, паспорт 03 17 8С!696, выданный 25.07.2017 ОУФМС России по Краснодарскому краю в Прикубанском округе г. Краснодара, к.п. 230-007, зарегистрированная по адресу: Краснодарский край, г. Краснодар, ул. Фестивальная, д. 16, кв. 5, действуя добросовестно и разумно, доверяю **ВЕЛИКОМУ ИЛЬМИРУ МАРКОВИЧУ**, 12.05.1966 г. р., место рождения пос. Октябрьский Чунского района Иркутской области, пол мужской, гражданину Российской Федерации, паспорт 03 15 351307, выданный 04.12.2015 отделением УФМС России по Краснодарскому краю в Калининском районе, к.п. 230-035, зарегистрированному по адресу: Краснодарский край, Калининский район, ст. Калининская, ул. Вокзальная, д. 19, купить за цену и на условиях по своему усмотрению любой земельный участок или долю любого размера в праве общей долевой собственности на земельный участок из земель сельскохозяйственного назначения в Калининском районе Краснодарского края, подписать предварительный договор, соглашение о задатке (авансе), договор купли-продажи, передаточный акт, другие документы, произвести расчет с продавцом, зарегистрировать мое право собственности или общей долевой собственности на указанный земельный участок в органах Федеральной службы государственной регистрации, кадастра и картографии по Краснодарскому краю (Росреестр), подавать и подписывать от моего имени заявления, в том числе для органов Росреестра о государственной регистрации права, о приостановлении, возобновлении и прекращении государственной регистрации, о внесении изменений в ЕГРН, о возражении в отношении зарегистрированного права, а также о приобщении дополнительных документов, исправлении технических ошибок, возврате документов, о снятии истребованных обременений; получить экземпляр договора купли-продажи, выписку из Единого государственного реестра недвижимости об основных характеристиках и зарегистрированных правах на объект недвижимости, другие документы, в том числе уведомление о приостановлении государственной регистрации, сообщение об отказе в государственной регистрации, для чего уполномочиваю быть моим представителем в организациях любой организационно-правовой формы и формы собственности, в том числе в органах исполнительной власти и местного самоуправления, органах кадастрового учета, архивах, налоговых органах, многофункциональном центре по предоставлению государственных и муниципальных услуг, нотариальной конторе, органах, осуществляющих государственную регистрацию прав на недвижимое имущество и сделок с ним, органах, осуществляющих государственный учет и ведение государственного кадастра недвижимости (управление Федеральной службы государственной регистрации, кадастра и картографии по Краснодарскому краю - Росреестр), а также перед физическими лицами; представлять и получать справки, планы, выписки, договоры, соглашения, дубликаты утраченных документов, заключения, распоряжения, другие документы, приобщать дополнительно документы, вносить исправления

**КОПИЯ  
ВЕРНА**

при допуске технических ошибок, представлять интересы при выполнении всех видов кадастровых процедур; вести переговоры, делать запросы, обращаться в СМИ по вопросам купли-продажи, производить оплату госпошлины, получать излишне уплаченную госпошлину, расписываться за меня и совершать все действия, связанные с выполнением данного поручения.

Доверенность выдана сроком на один год. Передоверие запрещено.

Содержание ст.ст.182-189 Гражданского кодекса РФ мне нотариусом разъяснено, в связи с чем, мне известно и понятно, что

- срок действия доверенности, выданной в порядке передоверия, не может превышать срока действия доверенности, на основании которой она выдана;
- действие доверенности прекращается вследствие: истечения срока доверенности; отмены доверенности лицом, выдавшим ее, или одним из лиц, выдавших доверенность совместно; смерти гражданина, выдавшего доверенность, признания его недееспособным, ограниченно дееспособным или безвестно отсутствующим; смерти гражданина, которому выдана доверенность, признания его недееспособным, ограниченно дееспособным или безвестно отсутствующим; введения в отношении представляемого или представителя такой процедуры банкротства, при которой соответствующее лицо утрачивает право самостоятельно выдавать доверенности;
- лицо, которому выдана доверенность, во всякое время может отказаться от полномочий,

- лицо, выдавшее доверенность, может отменить доверенность,

- лицо, выдавшее доверенность и впоследствии отменившее ее, обязано известить об отмене лицо, которому доверенность выдана, а также известных ему третьих лиц, для представительства перед которыми дана доверенность, такая обязанность возлагается на правопреемников лица,
- при прекращении доверенности лицо, которому она выдана или его правопреемники обязаны немедленно вернуть доверенность.

Текст доверенности нотариусом полностью прочитан вслух.

Нотариусом установлено, что содержание доверенности гр. Байрачной Антонине Александровне понятно и соответствует её волеизъявлению. С содержанием доверенности гр. Байрачная Антонина Александровна согласна.

ПОДПИСЬ: Антонина Александровна Байрачная  
Российская Федерация.

Город Краснодар, Краснодарский край.

Двадцать четвертое мая две тысячи восемнадцатого года.

Настоящая доверенность удостоверена мной, Алферовой Мариной Витальевной, нотариусом Краснодарского нотариального округа.

Содержание доверенности соответствует волеизъявлению лица, выдавшего доверенность.

Доверенность подписана в моем присутствии.

Личность подписавшего доверенность установлена, его дееспособность проверена.

Зарегистрировано в реестре: № 23/3-н/23-2018-3-161

Взыскано государственной пошлины (по тарифу): 500 рублей.

Платено за оказание услуг

правового и технического характера: 1600 рублей

М.В. Алферова



*[Handwritten signature]*



СВИДЕТЕЛЬСТВО  
О ЗАКЛЮЧЕНИИ БРАКА

Байрачный

фамилия  
Олег Олегович

или, отчество  
гражданин России

гражданство  
русский

национальность (вносится, если указана в записи акта о заключении брака)

дата рождения  
17 января 1992 г.

г. Краснодар

место рождения  
Олеиник

фамилия  
Антонина Александровна

или, отчество  
гражданка России

гражданство  
русская

национальность (вносится, если указана в записи акта о заключении брака)

дата рождения  
19 февраля 1993 г.

г. Донецк, Донецкая область, Республика Украина

место рождения  
10.06.2017 года

заключен брак

число, месяц, год (дифрама и прописью)  
десятого июня

две-тысячи семнадцатого года

в 2017 года июня месяца 10 числа

составлена запись акта о заключении брака № 150

После заключения брака присвоены фамилии:

мужу

Байрачный

жене

Байрачная

Место государственной регистрации

отдел ЗАГС г. Горячий Ключ

наименование органа записи актов гражданского состояния

Управления ЗАГС Краснодарского края Российской Федерации

дата выдачи « 10 » июня 2017 г.

Руководитель органа  
записи актов гражданского состояния

Ж. М. Сушеч

Ш-АГ № 656915

Грознен, МЛФ, Москва, 2015, «8».



КОПИЯ  
ВЕРНА



## Сердечный приступ

Что нужно знать для спасения жизни

### Вызови скорую

Сердечный приступ – тяжелое патологическое состояние, обусловленное остро возникающим недостатком кровоснабжения сердечной мышцы (закупорка тромбом и/или спазм артерий, питающей сердце) с развитием ишемии и некроза (отмирания) этой мышцы.

Это: Иван СЕМЕНЕЦ. Проходите значительную часть жизни в поликлинике по месту жительства.

Это поможет предотвратить развитие многих заболеваний.



## Дом культуры отметил 50-летие

17 ноября Гривенский Дом культуры отметил свой 50-летний юбилей. В этот день в нём собралось огромное количество истинных любителей искусства и талантливых самодеятельных артистов. С 2011 года Гривенский Дом культуры возглавил молодой руководитель Сергей Левченко, стараниями которого в 2016 году преобразован концертный зал учреждения, в нём сделали косметический ремонт, заменена одежда сцены, установлены новые кресла.



Газета Калининского района Краснодарского края. Издаётся с марта 1935 года

# Калинининец

23 11 18

№ 73 (8452)

День выпуска: ПЯТНИЦА



Новости района на сайте газеты:

<http://kalininagazeta.ru/>, а также в Сети:



12+

ДЕКА ПОДПИСКИ

С 3 по 13 декабря

придет декада

подписки на газету

и скидки на

16 ноября 2018 года

Страница 1

Калинининец

№ 73

г.г.

Тема: проектный расклад сточных вод - 0,5 куб. м в сутки.

Согласно принятому в соответствии с проектом "Доловая улица в районе..."

Вместитель участка находится в зоне от затопляемой территории...

Ориентация права на земельный участок отсутствует.

Начальный размер проектной платы составляет 11 691 (одиннадцать тысяч шестьсот девяносто один) рубль в год...

Земли на участке в границах проектируемой территории...

Дни недели в выходные дни...

предоставить по адресу...

Администрация Бийского городского округа просит рассмотреть возможность...

1. О выборе производителя, оператора общедоимого оборудования...

2. О выборе типа, параметров подвода газа...

Определив участокное задание будет произведено юнкоский по...

использовать участокное задание...

Администрация Бийского городского округа просит рассмотреть...

1. О выборе производителя, оператора общедоимого оборудования...

2. О выборе типа, параметров подвода газа...

проект артезианского скважина не имеет член...

Должность подпись

Проектная документация подготовлена...

1. О выборе производителя, оператора общедоимого оборудования...

2. О выборе типа, параметров подвода газа...





**АДМИНИСТРАЦИЯ БОЙКОПОНУРСКОГО СЕЛЬСКОГО ПОСЕЛЕНИЯ  
КАЛИНИНСКОГО РАЙОНА**

**РАСПОРЯЖЕНИЕ**

30.10.2018

№ 88-р

хутор Бойкопонура

**О назначении уполномоченного**

Во исполнение Федерального закона от 24 июля 2002 года № 101 – ФЗ «Об обороте земель сельскохозяйственного назначения»:

1. Назначить заместителя главы Бойкопонурского сельского поселения Калининского района Игнатенко Наталью Ивановну уполномоченным лицом по исполнению положений Федерального закона от 24 июля 2002 года № 101 – ФЗ «Об обороте земель сельскохозяйственного назначения».

2. Признать утратившим силу распоряжение администрации Бойкопонурского сельского поселения Калининского района от 26 июня 2017 года № 47-р «О назначении уполномоченного».

3. Контроль за выполнением настоящего распоряжения оставляю за собой.

4. Распоряжение вступает в силу со дня его подписания.

Глава Бойкопонурского  
сельского поселения  
Калининского района

Ю.П. Ченских



ВЕРНО  
Заместитель общего отдела  
администрации  
Бойкопонурского сельского  
поселения Калининского района  
*Ю.П. Ченских*  
09.10.2018

КОПИЯ  
ВЕРНА



**Перечень  
собственников земельных участков,  
образуемых в соответствии с проектами  
межевания земельных участков.**

*По проекту межевания (Приложение №3) по выделу в натуре из земельного участка с кадастровым номером 23:10:0805000:543, площадью 44000 кв.м., расположенного по адресу Российская Федерация, Краснодарский край, Калининский район, в границах плана земель колхоза «Родина» собственником земельного участка является:*

- Общество с ограниченной ответственностью «Андреевское»

Председатель собрания

Великий И.М.

Уполномоченное должностное лицо  
от администрации Бойкопунурского  
сельского поселения Калининского района

Игнатенко Н.И.

Секретарь собрания


Демиденко У.А.

**Перечень  
собственников земельных участков,  
образуемых в соответствии с проектами  
межевания земельных участков.**

*По проекту межевания (Приложение №4) по выделу в натуре из земельного участка с кадастровым номером 23:10:0805000:543, площадью 44000 кв.м., расположенного по адресу Российская Федерация, Краснодарский край, Калининский район, в границах плана земель колхоза «Родина» собственником земельного участка является:*

- Байрачная Антонина Александровна

Председатель собрания




Великий И.М.

Уполномоченное должностное лицо  
от администрации Бойкопунурского  
сельского поселения Калининского района



Игнатенко Н.И.

Секретарь собрания



Демиденко У.А.

**Перечень  
собственников земельных участков,  
образуемых в соответствии с проектами  
межевания земельных участков.**

*По проекту межевания (Приложение №5) по выделу в натуре из земельного участка с кадастровым номером 23:10:0805000:543, площадью 44000 кв.м., расположенного по адресу Российская Федерация, Краснодарский край, Калининский район, в границах плана земель колхоза «Родина» собственником земельного участка является:*

- Байрачная Антонина Александровна

Председатель собрания



Великий И.М.

Уполномоченное должностное лицо  
от администрации Бойкопунурского  
сельского поселения Калининского района



Игнатенко Н.И.

Секретарь собрания



Демиденко У.А.

**Размер долей в праве общей долевой собственности  
на земельный участок, образуемый в соответствии  
с проектом межевания земельного участка.**

*По проекту межевания (Приложение №3) по выделу в натуре из земельного участка с кадастровым номером 23:10:0805000:543, площадью 44000 кв.м., расположенного по адресу Российская Федерация, Краснодарский край, Калининский район, в границах плана земель колхоза «Родина» размер доли в праве общей собственности на земельный участок распределен следующим образом:*

- Общество с ограниченной ответственностью «Андреевское» - 44000/44000 кв.м.

Председатель собрания

Великий И.М.

Уполномоченное должностное лицо  
от администрации Бойкопонурского  
сельского поселения Калининского района

Игнатенко Н.И.

Секретарь собрания

Демиденко У.А.



**Размер долей в праве общей долевой собственности  
на земельный участок, образуемый в соответствии  
с проектом межевания земельного участка.**

*По проекту межевания (Приложение №4) по выделу в натуре из земельного участка с кадастровым номером 23:10:0805000:543, площадью 44000 кв.м., расположенного по адресу Российская Федерация, Краснодарский край, Калининский район, в границах плана земель колхоза «Родина» размер доли в праве общей собственности на земельный участок распределен следующим образом:*

- Байрачная Антонина Александровна - 44000/44000 кв.м.

Председатель собрания

Великий И.М.

Уполномоченное должностное лицо  
от администрации Бойкопунурского  
сельского поселения Калининского района

Игнатенко Н.И.

Секретарь собрания

Демиденко У.А.

**Размер долей в праве общей долевой собственности  
на земельный участок, образуемый в соответствии  
с проектом межевания земельного участка.**

*По проекту межевания (Приложение №5) по выделу в натуре из земельного участка с кадастровым номером 23:10:0805000:543, площадью 44000 кв.м., расположенного по адресу Российская Федерация, Краснодарский край, Калининский район, в границах плана земель колхоза «Родина» размер доли в праве общей собственности на земельный участок распределен следующим образом:*

- Байрачная Антонина Александровна - 44000/44000 кв.м.

Председатель собрания

Великий И.М.

Уполномоченное должностное лицо  
от администрации Бойкопунурского  
сельского поселения Калининского района

Игнатенко Н.И.

Секретарь собрания

Демиденко У.А.

## Мамулечка любимая моя!

«Мама – это Родина!», - так определил роль матери Владимир Путин. Это высказывание Президента России было включено в видеоролик о мамах, показанный на чествовании матерей Калининского района. Оно прошло в концертном зале Дома детского творчества райцентра накануне праздника Дня Матери.



## Добрые встречи на хуторе Лебеди

На хуторе Лебеди, втором по величине населенном пункте Гривенского сельского поселения, доводится бывать не так уж часто. Потому особенно приятно, что, обычно, нахожу там добрые перемены, встречаюсь с замечательными людьми - патриотами своей малой родины.

На снимке: заведующая Лебединской сельской библиотекой Татьяна Зубенко у памятника освободителям хутора.



Газета Калининского района  
Краснодарского края.  
Издаётся с марта 1935 года

**30 11 18**

№ 74 (2453)

День выпуска: ПЯТНИЦА



# Калининец

Новости района на сайте газеты:

<http://kalinagazeta.ru/>, а также в Сети:



12+

### ДЕКАДА ПОДПИСКИ

**С 3 по 13 декабря** пройдёт декада подписки на газеты и журналы на 1-е полугодие 2019 года.

Стоимость газеты «Калининец» будет - 417 рублей.

Для участников и ветеранов ВОВ, а также для инвалидов 1 и 2 групп льготная цена - 371,40 рублей.



### Извещение о возможности предоставления земельных участков

Администрация муниципального образования Калининский район в соответствии со статьей 39.18 Земельного кодекса Российской Федерации информирует о возможности предоставления в аренду земельных участков, находящихся в государственной собственности до разграничения, из земель населенных пунктов:

- 1) в кадастровом квартале 23:10:0109001 площадью 4510 кв.м., расположенного по адресу: Краснодарский край, Калининский район, х. Лебеди; цель использования – ведение личного подсобного хозяйства;
  - 2) в кадастровом квартале 23:10:0109001 площадью 4450 кв.м., расположенного по адресу: Краснодарский край, Калининский район, х. Лебеди; цель использования – ведение личного подсобного хозяйства;
  - 3) в кадастровом квартале 23:10:0109001 площадью 4990 кв.м., расположенного по адресу: Краснодарский край, Калининский район, х. Лебеди; цель использования – ведение личного подсобного хозяйства;
  - 4) в кадастровом квартале 23:10:0109001 площадью 5000 кв.м., расположенного по адресу: Краснодарский край, Калининский район, х. Лебеди; цель использования – ведение личного подсобного хозяйства;
  - 5) в кадастровом квартале 23:10:0109001 площадью 4520 кв.м., расположенного по адресу: Краснодарский край, Калининский район, х. Лебеди; цель использования – ведение личного подсобного хозяйства;
  - 6) в кадастровом квартале 23:10:0109001 площадью 4455 кв.м., расположенного по адресу: Краснодарский край, Калининский район, х. Лебеди; цель использования – ведение личного подсобного хозяйства;
  - 7) в кадастровом квартале 23:10:0109001 площадью 4560 кв.м., расположенного по адресу: Краснодарский край, Калининский район, х. Лебеди; цель использования – ведение личного подсобного хозяйства;
  - 8) в кадастровом квартале 23:10:0109001 площадью 4980 кв.м., расположенного по адресу: Краснодарский край, Калининский район, х. Лебеди; цель использования – ведение личного подсобного хозяйства;
  - 9) в кадастровом квартале 23:10:0109001 площадью 3745 кв.м., расположенного по адресу: Краснодарский край, Калининский район, х. Лебеди; цель использования – ведение личного подсобного хозяйства.
- Граждане, заинтересованные в предоставлении земельных участков, вправе в течение тридцати дней со дня опубликования и размещения извещения подавать заявления о намерении участвовать в аукционе на право заключения договоров аренды земельных участков.
- 10) в кадастровом квартале 23:10:0109001 площадью 58350 кв.м., расположенного по адресу: Краснодарский край, Калининский район, х. Лебеди; цель использования – для осуществления крестьянским (фермерским) хозяйством его деятельности.

### ИЗВЕЩЕНИЕ

Кадастровым инженером Байлуком Дмитрием Сергеевичем, номер квалификационного аттестата 23-10-220, почтовый адрес: 353780, Краснодарский край, Калининский район, станица Калининская, улица Выгонная, 97, телефон: 89183996921, адрес электронной почты: dsbailuk@mail.ru проводится согласование проекта межевания земельного участка, выделяемого из исходного земельного участка с кадастровым номером 23:10:0805000:543, расположенного: Краснодарский край, Калининский район, в границах плана земель колхоза «Родина». Предметом согласования являются размер и местоположение границ выделяемого земельного участка. Заказчиком работ по подготовке проекта межевания является Рипка Нина Павловна, почтовый адрес: Краснодарский край, Калининский район, ст-ца Андреевская, пер. Рыбный, 2, телефон 89183477099. Ознакомление с проектом межевания проводится, а также обоснованные возражения принимаются в офисе кадастрового инженера в течение 30 календарных дней со дня опубликования настоящего извещения в рабочие дни, с 8-00 до 17-00, по адресу: 353780, Краснодарский край, Калининский район, ст. Калининская, ул. Советская, 45.

### «Горячая линия» по вопросам профилактики ВИЧ-инфекции

Красноармейский филиалом ФБУЗ «Центр гигиены и эпидемиологии в Краснодарском крае» и ТО Управления Роспотребнадзора по Краснодарскому краю в Славянском, Красноармейском, Калининском районах в период с 30.11.2018 г. по 10.12.2018 г. будет проводиться «Горячая линия» по вопросам профилактики ВИЧ-инфекции. По всем возникающим вопросам обращаться с 9-00 до 12-00

по тел. 8 (86146) 4-34-15,  
8 (86165) 3-17-83, 8 (86163) 21-7-88

На Кубани работает программа «Единая система добровольного страхования жилых помещений в Краснодарском крае».

Ответственной за реализацию этой программы на территории Калининского района является страховая ком-

## Угарный газ – «тихий убийца»!

Печальная статистика отравлений угарным газом говорит сама за себя. Едва только температура на улице начинает падать, как люди напрочь забывают о необходимости соблюдения правил безопасного использования внутридомового/внутриквартирного газового оборудования.

Нередко причиной трагедии становится самовольный перенос, установка или ремонт газовых приборов, проведенный неквалифицированными специалистами. Бывают случаи, когда дымоход забивается листьями (от стоящих рядом с домом деревьев) или свитого птичьего гнезда. Так что надо брать пример с наших бабушек и дедушек – перед началом отопительного сезона, следует очищать дымоходы, срезать ветки, нависшие над дымоходом.

Проверку состояния дымовых и вентиляционных каналов и при необходимости их очистки следует производить не реже 3 раз в год в течение отопительного периода (ОБЯЗАТЕЛЬНО перед началом отопительного сезона, в середине и сразу после завершения отопительного периода).

Что необходимо сделать, чтобы обезопасить себя:

Правило 1: Регулярно самостоятельно проверять тягу в дымоходах и вентканалах (проводить ее следует до момента включения оборудования, а также периодически во время его работы).

Правило 2: При отсутствии тяги необходимо незамедлительно прекратить использование газового прибора. Затем, если вы живёте в многоквартирном доме, нужно сообщить о проблеме в Управляющую компанию, если в частном доме – вызвать сотрудников специализированной организации.

Правило 3: Перекрывать дымоходы шибером или заглушкой запрещается. Так как многие, надеясь «сберечь тепло», задвигают ее, а потом забывают об этом. Это и приводит к страшным последствиям.

Правило 4: Во время работы газового оборудования в помещении должны быть открыты форточка или фрамуга.

Впереди зима, и жителям Краснодарского края стоит задуматься о собственной безопасности. При появлении запаха газа следует немедленно прекратить пользование газовыми приборами, перекрыть все краны, открыть окна или форточки для проветривания помещения, вызвать аварийную газовую службу по телефону 04 (вне загазованного помещения). В загазованном помещении категорически запрещается курить, зажигать огонь, включать/выключать электроосвещение и электроприборы, пользоваться электрозвонком.

АО «Газпром газораспределение Краснодар» напоминает: безопасность вас и ваших соседей зависит от соблюдения вами правил пользования бытовыми газовыми приборами! Угарный газ не имеет ни цвета, ни запаха. Человек сначала чувствует слабость, может появиться металлический привкус во рту. При концентрации угарного газа до 0,32% у человека возникают паралич и потеря сознания (смерть наступает через 30 минут). При концентрации выше 1,2% сознание теряется после 2-3 вдохов, человек умирает менее чем через 3 минуты.

# ПРОЕКТ МЕЖЕВАНИЯ ЗЕМЕЛЬНЫХ УЧАСТКОВ

## Титульный лист

1. Кадастровые номера земельного участка (земельных участков), из которых осуществляется выдел земельных участков в счет земельных долей:

23:10:0805000:543

2. Количество образуемых земельных участков:

1

3. Сведения о заказчике работ по подготовке проекта межевания:

Рипка Нина Павловна

(фамилия, имя, отчество (при наличии отчества) физического лица, полное наименование юридического лица, органа местного самоуправления)

Подпись Рипка Н.П. Рипка

Дата «\_\_» \_\_\_\_\_ 2018 г.

Место для оттиска печати заказчика кадастровых работ

4. Сведения о кадастровом инженере:

Фамилия, Имя, Отчество (при наличии отчества): Байлук Дмитрий Сергеевич

№ квалификационного аттестата кадастрового инженера: 23-10-220

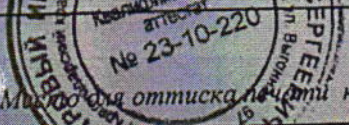
Контактный телефон: 89183996921

Почтовый адрес и адрес электронной почты, по которым осуществляется связь с кадастровым инженером: 353780, Краснодарский край, Калининский район, ст. Калининская, ул. Выгонная, 97; dsbailuk@mail.ru

Сокращенное наименование юридического лица, если кадастровый инженер является работником юридического лица: ООО "Де-юре"

Подпись Д.С. Байлук

Дата «\_\_» \_\_\_\_\_ 2018 г.



Место для оттиска печати кадастрового инженера

5. Проект межевания земельных участков утвержден:

Собственником земельной доли Рипкой Ниной Павловной

Подпись \_\_\_\_\_ Н.П. Рипка Дата «\_\_» \_\_\_\_\_ 2018 г.

## ПРОЕКТ МЕЖЕВАНИЯ ЗЕМЕЛЬНЫХ УЧАСТКОВ

## Содержание

№ п/п	Разделы проекта межевания	Номера листов
1	2	3
1	Титульный лист	1
2	Содержание	2
3	Пояснительная записка	3
4	Исходные данные	4
5	Сведения об образуемых земельных участках и их частях	5
6	Сведения об измененных земельных участках и их частях	6
7	Сведения об обеспечении доступа к образуемым или измененным земельным участкам	7
8	Проектный план	8
9	Приложения	9

**ПРОЕКТ МЕЖЕВАНИЯ ЗЕМЕЛЬНЫХ УЧАСТКОВ****Пояснительная записка**

Образуемый земельный участок соответствует требованиям, установленным Законом Краснодарского края от 05.11.2002 года № 532-КЗ «Об основах регулирования земельных отношений в Краснодарском крае».

Площадь одной целой земельной доли в исходном земельном участке согласно свидетельству о государственной регистрации права составляет 4,4 га. Площадь вновь образуемого земельного участка составляет 8,8 га, что пропорционально двум целым земельным долям в исходном земельном участке.

Доступ к вновь образованному земельному участку осуществляется через защитную лесополосу – земельный участок с кадастровым номером 23:1060805000:197, находящийся в государственной собственности согласно записи ЕГРН № 23-23-23/009/2010-343 от 16.04.2010 (собственность субъектов Российской Федерации).

## ПРОЕКТ МЕЖЕВАНИЯ ЗЕМЕЛЬНЫХ УЧАСТКОВ

## Исходные данные

## 1. Перечень документов, использованных при подготовке проекта межевания

№ п/п	Наименование документа	Реквизиты документа
1	2	3
1	Кадастровая выписка о земельном участке	№ 99/2018/128851233 от 04.08.2018 года
2	Извещение в газете «Калининец»	№ 74 (2453) от 30.11.2018 года
3	Свидетельство о государственной регистрации права	От 18.06.2013 23-АЛ 599335 От 22.05.2014 23-АМ 874568



# ПРОЕКТ МЕЖЕВАНИЯ ЗЕМЕЛЬНЫХ УЧАСТКОВ

## Сведения об образуемых земельных участках и их частях

### 1. Список образуемых земельных участков:

N п/п	Обозначение земельного участка	Площадь (P), м <sup>2</sup>	Сведения о правообладателях	Сведения о правах
1	2	3	4	5
1	:ЗУ1	88000	Рипка Нина Павловна	Собственность

### 2. Сведения о частях границ образуемых земельных участков:

Обозначение земельного участка :ЗУ1

Обозначение части границы		Горизонтальное проложение (S), м	Описание прохождения части границы
от т.	до т.		
1	2	3	4
н1	н2	459.25	-
н2	н3	88.29	-
н3	н4	103.91	-
н4	н5	456.63	-
н5	н1	192.22	-

### 3. Сведения об образуемых частях образуемых земельных участков:

Обозначение земельного участка :ЗУ1

N п/п	Обозначение части	Площадь (P), м <sup>2</sup>	Характеристика части (в том числе содержание ограничения (обременения) прав)
1	2	3	4
-	-	-	-

# ПРОЕКТ МЕЖЕВАНИЯ ЗЕМЕЛЬНЫХ УЧАСТКОВ

Лист № 6

## Сведения об измененных земельных участках и их частях

### 1. Список измененных земельных участков:

N п/п	Кадастровый номер измененного земельного участка	Кадастровые номера земельных участков, входящих в состав измененного земельного участка, из которых образованы земельные участки	Площадь (P), м <sup>2</sup>	Обозначение образуемого земельного участка
1	2	3	4	5
1	23:10:0805000:543	-	4478448	ЗУ1

### 2. Сведения об образуемых частях измененных земельных участков:

Кадастровый номер земельного участка 23:10:0805000:543


N п/п	Обозначение части	Площадь (P), м <sup>2</sup>	Характеристика части (в том числе содержание ограничения (обременения) прав)
1	2	3	4
-	-	-	-

# ПРОЕКТ МЕЖЕВАНИЯ ЗЕМЕЛЬНЫХ УЧАСТКОВ

Сведения об обеспечении доступа к образуемым  
или измененным земельным участкам

№ п/п	Кадастровый номер или обозначение земельного участка, для которого обеспечивается доступ	Кадастровый номер или обозначение земельного участка, посредством которого обеспечивается доступ
1	2	3
1	ЗУ1	23:10:0805000:197
2	23:10:0805000:543	земли (земельные участки) общего пользования

Проектный план



Масштаб 1 : 10000

Условные обозначения:



543  
543/3У1  
23:10:0501000

- существующая часть границы, имеющиеся в ГКН сведения о которой достаточны для определения ее местоположения
- вновь образованная часть границы, сведения о которой достаточны для определения ее местоположения
- исходный, измененный земельный участок
- вновь образованный земельный участок
- кадастровый квартал

Кадастровый инженер

Д.С. Байлук